

COMPANY  
**S**HEL**S**

**КОМПАНІЯ ШЕЛС**  
ВИРОБНИЦТВО ІНФОРМАЦІЙНИХ ТЕХНОЛОГІЙ

# **Заява**

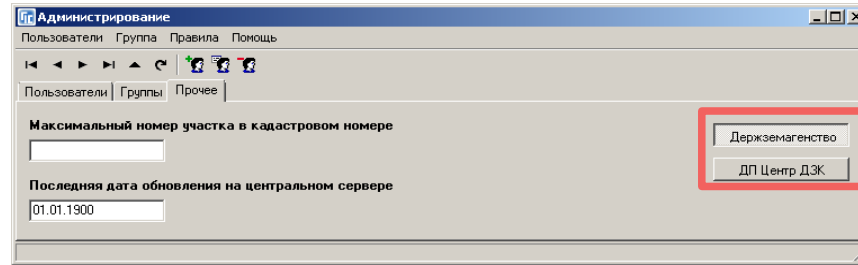
**«Здійснення державної реєстрації права власності на підставі цивільно-правового договору або свідоцтва на право на спадщину у разі добровільної заміни державного акту на право власності на земельну ділянку »**

В даній інструкції всі виконавці, реєстратори, замовники, власники та інша інформація про ділянку й обмінний файл є умовними.

**Для відділу/управління Держземагенства**

## Необхідні умови для створення заяви

Якщо з однією базою працює філія ЦДЗК та підрозділи Держземагенства, то необхідно перевірити параметр, який відповідає за режим в якому працює програма ЦДЗК або Держземагенства. Для цього відкрийте головне вікно програми, меню «Сервіс», «Адміністрування», вкладка «Інше», обрати «Держземагенство» або «ЦДЗК».



Заявник звертається до вас для оформлення замовлення і передає необхідні документи. Для створення нового запису у вікні **Замовлення** виберіть в меню **Замовлення** пункт **Майстер створення**.

Зверніть увагу ! При створенні першого запису програма запропонує обрати підрозділ Держземагенства. Обов'язково в параметрах юридичної особи (підрозділ Держземагенства) заповніть поле «Код Держземагенства», створіть одного або декілька представників юридичної особи та бажано створити банківські реквізити.

Геодезична Інформаційна Система 6.1.3.7 Держземагенство - [Облік фінансового забезпечення]

Замовлення Рахунки та угоди Платіжні доручення Податкові накладні Пошук Відбір Друк Списки Імпорт Експорт

Майстер створення

- Змінити
- Видалити
- Створити рахунок під проект постанови 1021
- Створити рахунок для Держземагенства
- Створити рахунок для філії Центру ДЗК
- Перевірка обмінного файлу
- Імпорт обмінного файлу

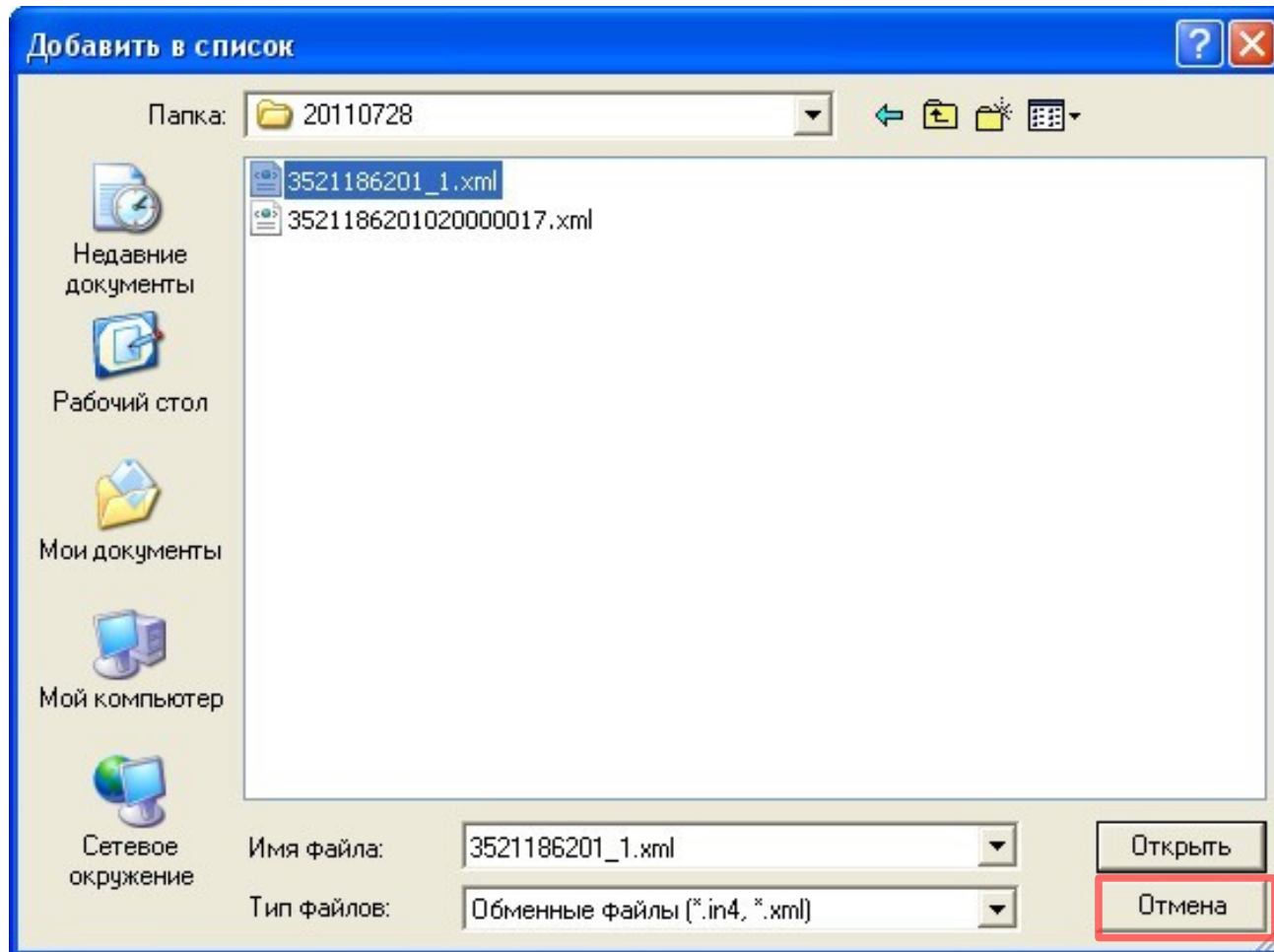
Ділянка Розсохуватецька сільська рада

Податкові накладні

№	Код	Дата	Підписано	Передано в роботу	Перевірено
	3В-324230000072011	20.07.2011			011
	3В-324230000082011	20.07.2011			011
5123781300:01:001:0754	3В-324230000172011	22.07.2011			
7121881501:01:001:0731	3В-324230000182011	22.07.2011			
	3В-324230000212011	22.07.2011			
	3В-324230000222011	22.07.2011			
	3В-324230000232011	22.07.2011			
	3В-324230000272011	27.07.2011			
	3В-324230000282011	27.07.2011			
3522583300:02:000:5044	3В-324230000292011	27.07.2011			
3522581200:57:000	3В-324230000302011	01.08.2011	01.08.2011		
3522581200:57:000	3В-324230000312011	01.08.2011			

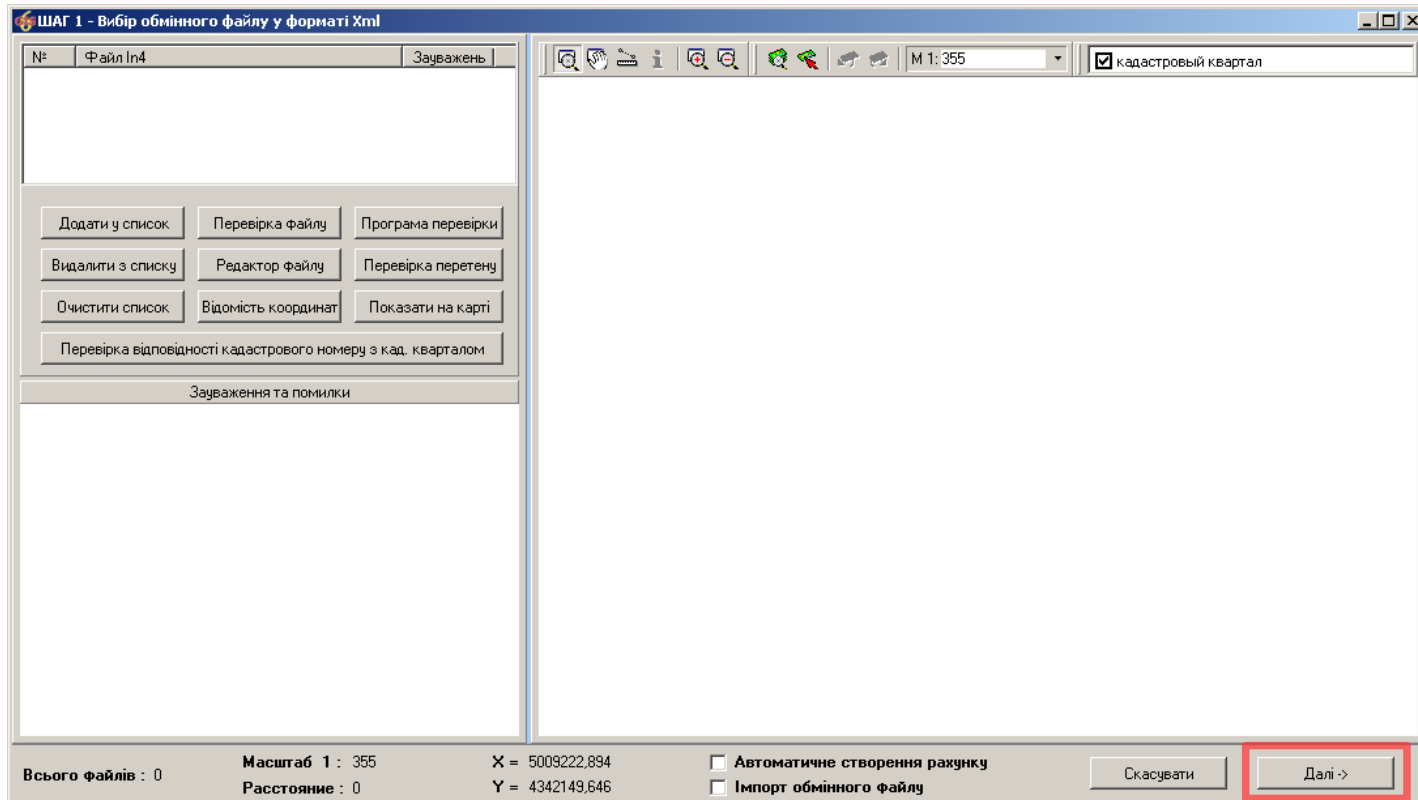
6

Запуститься майстер створення, який допоможе правильно скласти заяву. В даному випадку не потрібно вибирати обмінний файл.

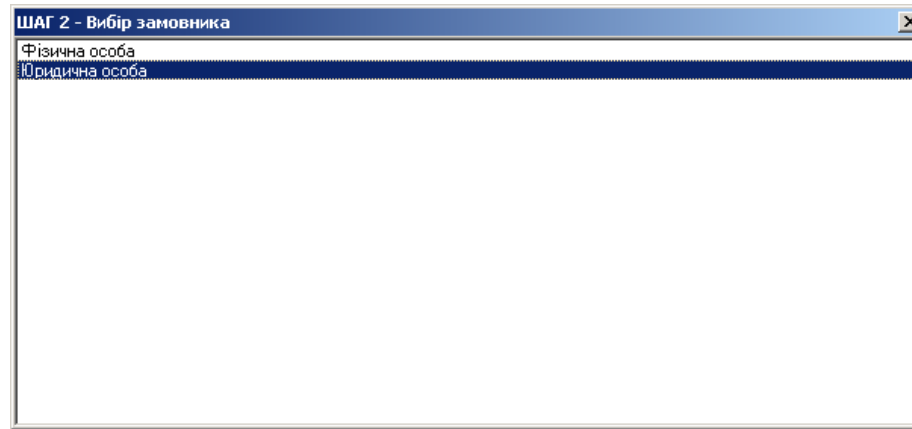


# 7

На першому етапі створення замовлення, ми побачимо вікно для підключення обмінних файлів, за потреби можливо підключити обмінний файл.



Наступним кроком потрібно обрати вид замовника



ШАГ 2 - Вибір замовника

- Фізична особа
- Юридична особа



Тепер потрібно зі списку **Вид замовлення** вибрати **Заява про державну реєстрацію права власності на підставі цивільно-правового договору або свідоцтва про право на спадщину**. Від даного параметру залежить вся схема роботи із замовленням і змінити її потім не можливо! Далі виберіть підтип завки. Перевірте дані про замовника і, якщо потрібно, доповніть. Натисніть кнопку **Далі** →.

**ШАГ 3 - Відомості про замовника**

<b>Вид замовлення</b>	Заява про державну реєстрацію права власності на підставі цивільно-правового договору або свідоцтва про г	Державна реєстрація права власності на земельну ділянку у разі набуття її на підставі цивільно-правового договору щодо відчуження земельної ділянки або свідоцтва про право на спадщину у разі наявності відкритої Поземельної книги відповідно до Порядку ведення Поземельної книги, затвердженого постановою КМУ від 09.09.2009 № 1021 із змінами
<b>Вид замовника</b>	юридична особа	
<b>Код підприємства</b>	342345432	Державна реєстрація права власності на земельну ділянку у разі набуття її на підставі цивільно-правового договору щодо відчуження земельної ділянки або свідоцтва про право на спадщину у разі, коли власник/спадкоємець виявив бажання замінити наявний державний акт на державний акт, форма якого встановлена постановою КМУ від 02.04.2002 № 449, ч разі наявності в
<b>Замовник</b>	Землевпорядне проектне підприємство "Корван"	
<b>Юридична адреса</b>	Автономна Республіка Крим, Сакський район, с. Ліснівка, вул. 60 років СРСР, буд. 25	
<b>Телефон/факс</b>	0656322222	
<b>Мобільний номер</b>	0667832354	
<b>Електронна адреса</b>		
<b>Ідентифікаційний номер</b>	21343245322	
<b>Представник</b>	Дмитрик Андрій Григорович	
<b>Посада</b>	директор	
<b>Діє на підставі</b>		
<b>Додаткова інформація</b>		

Очистити      <- Назад      **Далі ->**

## 10

На останньому кроці створення, потрібно відмітити ті документи, які передасть замовник.  
Далі натисніть кнопку **Створити**.

ШАГ 4 - Перелік документів

- документ, що посвідчує повноваження діяти від імені особи
- довідка про присвоєння ідентифікаційного номера/коду
- документ про внесення плати за надання послуг
- документ, що підтверджує право спадкоємця на земельну ділянку
- цивільно-правовий договір про відчуження земельної ділянки
- державний акт на право власності на земельну ділянку

< Назад      Створити

Замовлення створено. Воно відображається сірим кольором. Під час створення, заяви та документації із землеустрою автоматично присвоюється обліковий номер. Тепер потрібно створити зв'язок із земельною ділянкою

Геодзическая Информационная Система 6.1.3.8 Госкомзем - [Облік фінансового забезпечення]

Замовлення Рахунки та угоди Платіжні доручення Податкові накладні Пошук Відбір Друк Списки Імпорт Експорт Вікна ?

Участок Автономна Республіка Крим, Сакський район, Штормівська сільсь Кад.номер 0124388800.03.001.0728

Фільтр списку замовлень з дати 16.09.2011 по да

Кадастровий номер	Номер	Створено	Підписано	Передаєно в роботу	Перевірено	Виконано	Стан	Статус
38-458650000042011	38-458650000042011	23.09.2011					Реєстрація заявки	Не пере

Коментар щодо замовлення

Увага! Заявку не оплачено

Потрібно створити рахунок

Параметри замовлення

Дата отримання заявки 23.09.2011 Штрих-код 0340809006013682 Заява про державну реєстрацію права власності на підставі цивільно-правового договору або свідоцтва про право на спадщину

Номер заявки 38-458650000042011 Код запису

Область Рада

Район Нас.пункт

Замовлення | Замовник | Суб'єкти права | **Земельна ділянка** | Послуги | Документи | Звернення | Перевірки | Витяг | Рахунки | Поземельна книга | Книга записів

Кадастровий номер

Категорія земель

Цільове призначення Xml

Цільове призначення In4

Адреса ділянки

Площа 0 гектари 0 кв.метри Кількість точок

Частина площі 0 Кількість об'єктів

Вид документації

Номер документації

Виконавець

Прийняв

Замовлення не має зв'язку з земельною ділянкою

Відкрити шаблон

Змінити шаблон

Друк замовлення

Підключення XML

Перевірка XML

Протокол перевірки

Імпорт XML

**Зв'язок з ділянкою**

Визначення кад.№

Витяг з реєстрів

Поземельна книга

Книга записів

Перевірка кад. № на регіональному сервері

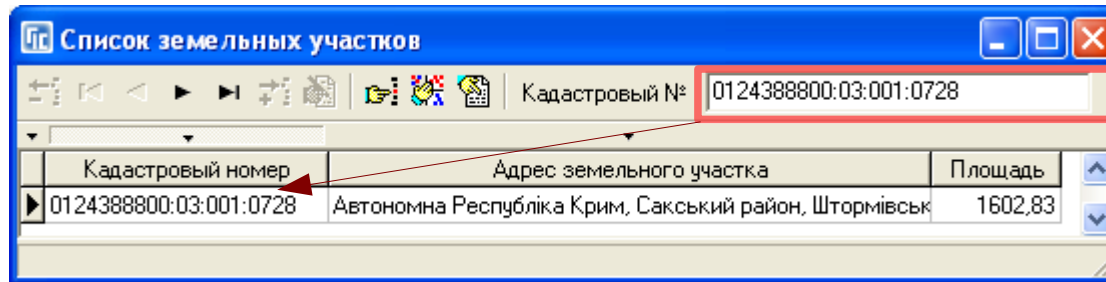
Зберегти

Скасувати

Замовлення | Протокол зв'язку

## 12

Обираємо ділянку, яка вам потрібна, використовуючи функцію фільтра по кадастровому номеру.



Після того, як ви обрали ділянку, деякі поля будуть заповнені автоматично. Інші параметри необхідно заповнити самостійно. В кінці зберігаємо дані.

**Параметри замовлення** ✕

<b>Дата отримання заявки</b>	23.09.2011	<b>Штрих-код</b>	0340809006013682	Заява про державну реєстрацію права власності на підставі цивільно-правового договору або свідоцтва про право на спадщину	<div style="border: 1px solid gray; padding: 2px; margin-bottom: 2px;">Відкрити шаблон</div> <div style="border: 1px solid gray; padding: 2px; margin-bottom: 2px;">Змінити шаблон</div> <div style="border: 1px solid gray; padding: 2px; margin-bottom: 2px;">Друк замовлення</div> <div style="border: 1px solid gray; padding: 2px; margin-bottom: 2px;">Підключення XML</div> <div style="border: 1px solid gray; padding: 2px; margin-bottom: 2px;">Перевірка XML</div> <div style="border: 1px solid gray; padding: 2px; margin-bottom: 2px;">Протокол перевірки</div> <div style="border: 1px solid gray; padding: 2px; margin-bottom: 2px;">Імпорт XML</div> <div style="border: 1px solid gray; padding: 2px; margin-bottom: 2px;">Зв'язок з ділянкою</div> <div style="border: 1px solid gray; padding: 2px; margin-bottom: 2px;">Визначення кад. №</div> <div style="border: 1px solid gray; padding: 2px; margin-bottom: 2px;">Витяг з реєстрів</div> <div style="border: 1px solid gray; padding: 2px; margin-bottom: 2px;">Поземельна книга</div> <div style="border: 1px solid gray; padding: 2px; margin-bottom: 2px;">Книга записів</div> <div style="border: 1px solid gray; padding: 2px; margin-bottom: 2px;">Перевірка кад. № на регіональному сервері</div> <div style="border: 1px solid red; padding: 2px; margin-bottom: 2px; text-align: center;"> <span style="color: green; font-weight: bold;">✓</span> Зберегти         </div> <div style="border: 1px solid gray; padding: 2px; margin-bottom: 2px; text-align: center;"> <span style="color: red; font-weight: bold;">✕</span> Скасувати         </div>
<b>Номер заявки</b>	3В-45865000042011	<b>Код запису</b>			
<b>Область</b>	Автономна Республіка Крим	<b>Рада</b>	Штормівська сільська рада		
<b>Район</b>	Сакський район	<b>Нас. пункт</b>			

Замовлення
Замовник
Суб'єкти права
Земельна ділянка
Послуги
Документи
Звернення
Перевірки
Витяг
Рахунки
Поземельна книга
Книга записів

<b>Кадастровий номер</b>	0124388800:03:001:0728	
<b>Категорія земель</b>	землі житлової та громадської забудови	
<b>Цільове призначення Xml</b>	02.01 - Для будівництва і обслуговування житлового будинку, господарських будівель і споруд (присадиб-	
<b>Цільове призначення In4</b>	1.8 - Для індивідуального житлового, гаражного і дачного будівництва	
<b>Адреса ділянки</b>	Автономна Республіка Крим, Сакський район, Штормівська сільська рада, вул. Морська, 56	
<b>Площа</b>	0,160283 <input checked="" type="radio"/> гектари <input type="radio"/> кв.метри	<b>Кількість точок</b> 4
<b>Частина площі</b>	0	<b>Кількість об'єктів</b> 1

<b>Вид документації</b>	Технічна документація із землеустрою щодо встановлення меж земельної ділянки в натурі (на місцевості)	
<b>Номер документації</b>	ДЗ-45865000122011	
<b>Виконавець</b>	Штормівська сільська рада	
<b>Прийняв</b>	Северенчук Сергій Васильович	

Кадастровий номер	Адреса земельної ділянки
0124388800:03:001:0728	Автономна Республіка Крим, Сакський район, Штормівська сільська рада, вул.

Замовлення
Протокол зв'язку

Перейдіть на вкладку **Документи**, щоб перевірити чи змінити перелік документів, які вам подав **ЗАМОВНИК**.

**Параметри замовлення**

Дата отримання заявки: 23.09.2011 Штрих-код: 0340809006013682  
 Номер заявки: 3В-458650000042011 Код запису: [ ]

Область: Автономна Республіка Крим Рада: Штормівська сільська рада  
 Район: Сакський район Нас. пункт: [ ]

Заява про державну реєстрацію права власності на підставі цивільно-правового договору або свідоцтва про право на спадщину

Замовлення | Замовник | Суб'єкти права | Земельна ділянка | Послуги | **Документи** | Звернення | Перевірки | Витяг | Рахунки | Поземельна книга | Книга записів

Вид документу	Дата	Номер
<ul style="list-style-type: none"> <li>документ, що посвідчує повноваження діяти від імені особи</li> <li>довідка про присвоєння ідентифікаційного номера/коду</li> <li>документ про внесення плати за надання послуг</li> <li>документ, що підтверджує право спадкоємця на земельну ділянку</li> <li>цивільно-правовий договір про відчуження земельної ділянки</li> <li>державний акт на право власності на земельну ділянку</li> </ul>		

Створити  
**Змінити**  
 Видалити  
 Перегляд

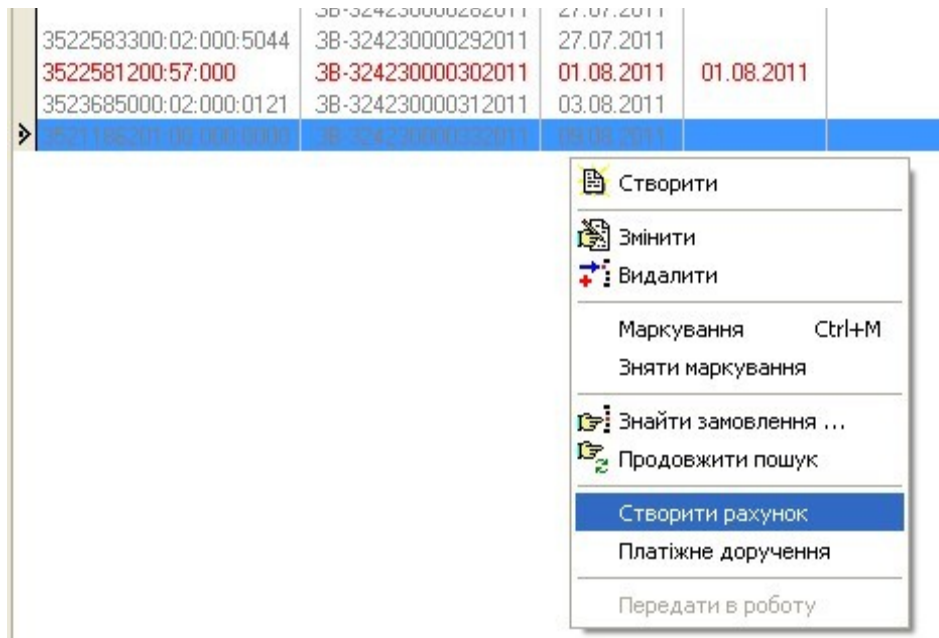
Додати зображення  
 Видалити зображення  
 Вибір сканера  
 Сканування зображення  
 Перегляд зображення

Замовлення | **Протокол зв'язку**

Відкрити шаблон  
 Змінити шаблон  
 Друк замовлення  
 Підключення XML  
 Перевірка XML  
 Протокол перевірки  
 Імпорт XML  
 Зв'язок з ділянкою  
 Визначення кад. №  
 Витяг з реєстрів  
 Поземельна книга  
 Книга записів  
 Перевірка кад. № на регіональному сервері  
**Зберегти**  
 Скасувати

## 15

Замовлення створено. Воно відображається сірим кольором. Під час створення, заяви та документації із землеустрою автоматично присвоюється обліковий номер. Тепер потрібно створити рахунок для заяви. Для цього, оберіть замовлення, натисніть на ньому правою кнопкою мишки і виберіть **Створити рахунок** або в меню **Замовлення** пункт **Створити рахунок по постанові 1021**.



У разі відсутності номера замовлення перевірте заповнення поля «Код Держземагенства» в параметрах юридичної особи — підрозділу Держземагенства. Наявність створеного рахунку відображено в параметрах замовлення, у закладці «Рахунки». Якщо після створення замовлення Ви його не бачите, зніміть «галочку» у верхній панелі фільтр за проміжок часу, та у вікні «Адміністрування» видаліть правило «*Перегляд тільки переданих в роботу заказов*» для потрібної групи користувачів.

Надрукуйте рахунок, натиснувши кнопку **Друк рахунку** і віддайте замовнику, щоб він його оплатив.

Геодезична Інформаційна Система 6.1.3.8 Держземагенство - [Облік фінансового забезпечення]

Замовлення Рахунки та угоди Платіжні доручення Податкові накладні Пошук Відбір Друк Списки Імпорт Експорт Вікн

SQL Ділянка 234234

Замовлення Рахунки та угоди Платіжні доручення Податкові накладні

Кадастровий номер	Номер	Створено	Підписано	Передано в роботу	Перевірено
3221483301:05:020:0009	3В-324230000012011	16.06.2011			
	3В-324230000062011	20.07.2011			
	3В-324230000072011	20.07.2011			
5123781300:01:001:0754	3В-324230000082011	20.07.2011			
	3В-324230000172011	22.07.2011			
7121881501:01:001:0731	3В-324230000182011	22.07.2011			
	3В-324230000212011	22.07.2011			
	3В-324230000222011	22.07.2011			
	3В-324230000232011	22.07.2011			
	3В-324230000272011	27.07.2011			
	3В-324230000282011	27.07.2011			
3522583300:02:000:5044	3В-324230000292011	27.07.2011			
	<b>3522581200:57:000</b>	<b>3В-324230000302011</b>	<b>01.08.2011</b>	<b>01.08.2011</b>	
3523685000:02:000:0121	3В-324230000312011	03.08.2011			
3521085200:00:000:0000	3В-324230000322011	08.08.2011			



## 17

Коли замовник оплатить рахунок, виділіть замовлення, натисніть праву кнопку мишки і виберіть **Платіжне доручення**. На запитання: *Ви впенені, що бажаєте створити платіжне доручення для рахунку номер...* натисніть **Так**.

	3B-324230000222011	22.07.2011	
	3B-324230000232011	22.07.2011	
	3B-324230000272011	27.07.2011	
	3B-324230000282011	27.07.2011	
3522583300:02:000:5044	3B-324230000292011	27.07.2011	
3522581200:57:000	3B-324230000302011	01.08.2011	01.08.2011
3523685000:02:000:0121	3B-324230000312011	03.08.2011	
▶ 3523686200:02:000:0000	3B-324230000322011	05.08.2011	

- Створити
- Змінити
- Видалити
- Маркування Ctrl+M
- Зняти маркування
- Знайти замовлення ...
- Продовжити пошук
- Створити рахунок
- Платіжне доручення**
- Передати в роботу

Як правило, у параметрах платіжного доручення нічого змінювати чи додавати не потрібно, програма сама вносить необхідні дані, тому натисніть **Зберегти**.

**Зміна існуючої платіжного доручення**

Код платежу 59    Дата створення 23.09.2011 14:35:38    Дата зміни 23.09.2011 14:35:38

Дата доручення 23.09.2011

Номер доручення

Дата надходжень

Особа Юридичні особи (засн. громадянами України та юр. особами України)

Платник Землевпорядне проектне підприємство "Корван"

МФО банку




Банк

Рахунок

Призначення платежу оплата згідно рахунку № 000058 від 23.09.2011

Сума 182,00

Код	Рахунок №	Дата	Угода №	Дата	Замовник	Сума
58	000058	23.09.2011	000058	23.09.2011	Землевпорядне проектне підприємство "Корван"	182,00

  Зберегти  Відмінити

Після оплати замовлення змінити свій колір на синій, що вказує: замовлення оплачено. Двічі клацніть на ліву кнопку мишки (або праву кнопку мишки і виберіть **Змінити**), щоб відобразити параметри замовлення. Натисніть кнопку **Друк замовлення**, щоб надрукувати заяву і дати на підпис замовнику. Поставте дату підписання замовлення.

Участок Автономна Республіка Крим, Сакський район, Штормівська сільсь Кад.номер 0124388800:03:001

Замовлення | Рахунки та угоди | Платіжні доручення | Податкові накладні

Кадастровий номер	Номер	Створено	Підписано	Передано в роботу	Перевірено	Виконано	Стан	Статус
0124388800:03:001:0728	38-458650000042011	23.09.2011					Реєстрація заявки	Не пере

### Параметри замовлення

Дата отримання заявки: 23.09.2011 Штрих-код: 0340809006013682  
 Номер заявки: 38-458650000042011 Код запису: [i]

Область: Автономна Республіка Крим Рада: Штормівська сільська рада  
 Район: Сакський район Нас.пункт: [i]

Замовлення | Замовник | Суб'єкти права | Земельна ділянка | Послуги | Документи | Звернення | Перевірки | Витяг | Рахунки | Поземельна книга | Книга записів

Відділ Держкомзему: Міськрайонне управління Держкомзему в м. Саки і Сакському районі АРК  
 Приймав заявку: Северенчук Сергій Васильович

Дата підписання: 23.09.2011 **Заповніть дату підписання заявки**  
 Дата перевірки: 23.09.2011 (Держземагентством)  
 Вид замовника: юридична особа  
 Вид замовлення: Заява про державну реєстрацію права власності на підставі цивільно-правового договору  
 Срок виконання: 13

Передано в роботу: 23.09.2011 (регіональну філію Центра ДЗК)  
 Дата перевірки: 23.09.2011 (регіональну філію Центра ДЗК)  
 Дата виконання: 23.09.2011  
 Статус замовлення: Не перевірено  
**Стан замовлення: Реєстрація заявки**  
 Маркер замовлення: [i]

Додаткова інформація

Заява про державну реєстрацію права власності на підставі цивільно-правового договору або свідоцтва про право на спадщину

Державна реєстрація права власності на земельну ділянку у разі набуття її на підставі цивільно-правового договору щодо відчуження земельної ділянки або свідоцтва про право на спадщину у разі, коли власник/спадкоємець виявив бажання замінити наявний державний акт на державний акт, форма якого встановлена постановою КМУ від 02.04.2002 № 449, у разі наявності в архіві територіального органу Держземагентства документації із землеустрою \*\*

\*\* - заміна наявного державного акта на державний акт, форма якого встановлена постановою КМУ від 02.04.2002 № 449, здійснюється лише після проставлення відмітки про реєстрацію права власності, відповідно до пункту 4 Порядку здійснення відмітки про перехід права власності на земельну ділянку, затвердженого постановою КМУ від 06.05.2009 № 439

Відкрити шаблон  
 Змінити шаблон  
**Друк замовлення**  
 Підключена XML  
 Перевірка XML  
 Протокол перевірки  
 Імпорт XML  
 Зв'язок з ділянкою  
 Визначення кад.№  
 Витяг з реєстрів  
 Поземельна книга  
 Книга записів  
 Перевірка кад. № на регіональному сервері  
 Зберегти  
 Скасувати

Замовлення | Протокол зв'язку

Після підписання замовлення необхідно зафіксувати дату перевірки. Зверніть увагу стан замовлення змінюється.

Параметри замовлення ✕

<b>Дата отримання заявки</b>	23.09.2011	<b>Штрих-код</b>	0340809006013682
<b>Номер заявки</b>	ЗВ-458650000042011	<b>Код запису</b>	
<b>Область</b>	Автономна Республіка Крим	<b>Рада</b>	Штормівська сільська рада
<b>Район</b>	Сакський район	<b>Нас. пункт</b>	

Заява про державну реєстрацію права власності на підставі цивільно-правового договору або свідоцтва про право на спадщину

Замовлення | Замовник | Суб'єкти права | Земельна ділянка | Послуги | Документи | Звернення | Перевірки | Витяг | Рахунки | Поземельна книга | Книга записів

**Відділ Держкомзему** Міськрайонне управління Держкомзему в м. Саки і Сакському районі АРК

**Прийняв заявку** Северенчук Сергій Васильович

**Дата підписання**  23.09.2011 **Заповніть дату перевірки даних заявки**

**Дата перевірки**  23.09.2011 (Держреєстрація)

**Вид замовника** юридична особа

**Вид замовлення** Заява про державну реєстрацію права власності на підставі цивільно-правового договору

**Срок виконання** 13

**Передано в роботу**  23.09.2011 (регіональною філією Центра ДЗК)

**Дата перевірки**  23.09.2011 (регіональною філією Центра ДЗК)

**Дата виконання**  23.09.2011

**Статус замовлення** Не перевірено

**Стан замовлення** Перевірка наявності документації

**Маркер замовлення**

**Додаткова інформація**

Замовлення | Протокол зв'язку

Державна реєстрація права власності на земельну ділянку у разі набуття її на підставі цивільно-правового договору щодо відчуження земельної ділянки або свідоцтва про право на спадщину у разі, коли власник/спадкоємець виявив бажання замінити наявний державний акт на державний акт, форма якого встановлена постановою КМУ від 02.04.2002 № 449, у разі наявності в архіві територіального органу Держреєстрації документації із землеустрою \*\*\*

\*\*\* - заміна наявного державного акта на державний акт, форма якого встановлена постановою КМУ від 02.04.2002 № 449, здійснюється лише після проставлення відмітки про реєстрацію права власності, відповідно до пункту 4 Порядку здійснення відмітки про перехід права власності на земельну ділянку, затвердженого постановою КМУ від 06.05.2009 № 439

Відкрити шаблон

Змінити шаблон

Друк замовлення

Підключення XML

Перевірка XML

Протокол перевірки

Імпорт XML

Зв'язок з ділянкою

Визначення кад. №

Витяг з реєстрів

Поземельна книга

Книга записів

Перевірка кад. № на регіональному сервері

Зберегти

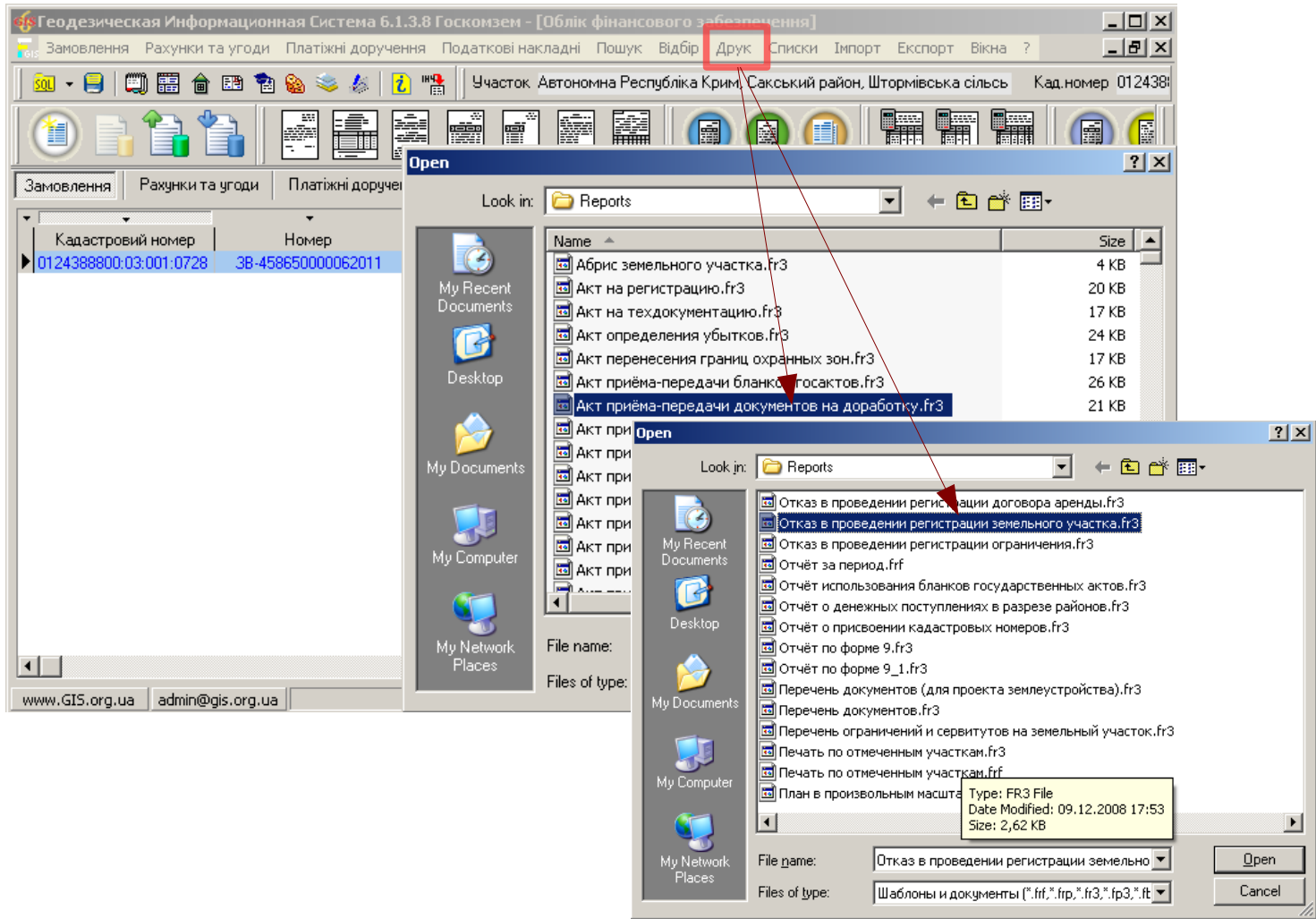
Скасувати

**Відмова у здійсненні державної реєстрації права власності на підставі цивільно-правового договору або свідоцтва на право на спадщину у разі добровільної заміни державного акту на право власності на земельну ділянку може бути якщо:**

- відсутній повний обсяг поданих документів (відсутність в архіві документації із землеустрою);**
- документи подано до неналежного територіального органу Держземагентства.**

У разі відмови у державній реєстрації земельної ділянки територіальний орган Держземагентства у районі (місті) готує висновок про **відмову** та повертає подані документи заявнику разом із висновком про відмову у такій реєстрації для доопрацювання за **актом приймання-передачі**. Для цього необхідно надрукувати відповідні документи.

## Через Меню – Друк – Відкрити обираємо відповідні шаблони



В головному вікні, праворуч від замовлень відображаються підказки і поради про дії, які потрібно зробити.

The screenshot shows a software interface with a toolbar at the top containing various icons for document management and data processing. Below the toolbar is a navigation menu with tabs: "Замовлення", "Рахунки та угоди", "Платіжні доручення", and "Податкові накладні". The main area displays a table of orders with columns: "Кадастровий номер", "Номер", "Створено", "Підписано", "Передано в роботу", "Перевірено", "Виконано", and "Стан". The first row is highlighted in blue, with the status "Перевірк" and "Реєстрац" visible. A red-bordered popup window titled "Коментар що-до замовлення" is open over the table, containing the following text:

Стан замовлення - Перевірка наявності документації  
Крок виконується підрозділом Держземагенства  
Строк виконання кроку 3 робочі доби

Після підписання заявки, перевірки документації та внесення дати, потрібно відправити заявку в Центр ДЗК. Для цього натискаємо на кнопку “Внести дані до...”. Зверніть увагу на підказки та на результат відправки замовлення.

The screenshot shows a software interface with a toolbar at the top. A red arrow points to a button with a green document icon and a blue arrow. Below the toolbar is a table with columns: Кадастровий номер, Номер, Створено, Підписано, Передано в роботу, Перевірено, Виконано, Стан, Статус. A red arrow points to a 'Коментарі до замовлення' field, which contains the following text:

- Стан замовлення - Внесення документації в базу АС ДЗК
- Крок виконується підрозділом Держгеокадастру
- Строк виконання кроку 3 робочі доби
- Потребує підключення сканованих зображень JPG

Below the table, a red-bordered box contains a status message:

www.GIS.org.ua admin@gis.org.ua Замовленню ЗВ-458650000092011 присвоєно наступний стан !

Якщо ви невірно ввели параметри для підключення до Центру ДЗК або виникли проблеми з мережею, або немає зв'язку із сервером Центру ДЗК, то з'явиться відповідне повідомлення, наприклад :

The screenshot shows a connection error message in a red-bordered box:

www.GIS.org.ua admin@gis.org.ua Помилка зв'язку: Socket Error # 10061 Connection refused. !

Below the message is a log window titled 'Журнал зв'язку' with the following text:

```
Result is False
Помилка зв'язку: Socket Error # 10061
Connection refused. !
```



Як бачимо із підказок замовлення потребує підключення зображень відповідних документів які зазначені в методичних рекомендаціях. Якщо ви будете намагатися його відправити без зображень, ви побачите попередження.

Фільтр списку замовлень  
з дати 30.08.2011 по дату 06.09.2011

Замовлення Рахунки та угоди Платіжні доручення Податкові накладні

Кадастровий номер	Номер	Створено	Підписано	Передано в роботу	Перевірено	Виконано	Стан	Статус
0124398800:03:001:0728	ЗВ-458650000092011	05.09.2011	06.09.2011				Внесення документації	Не перевірено

Коментар що-до замовлення

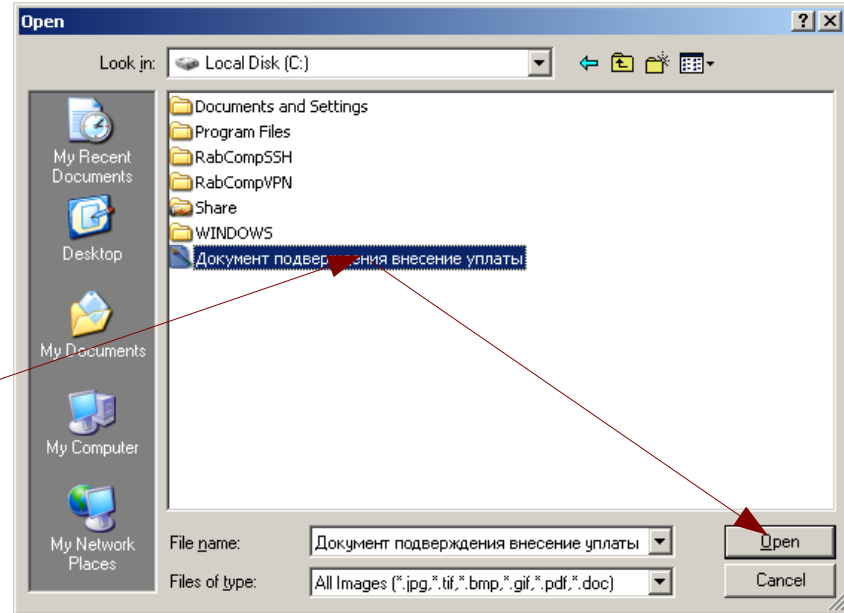
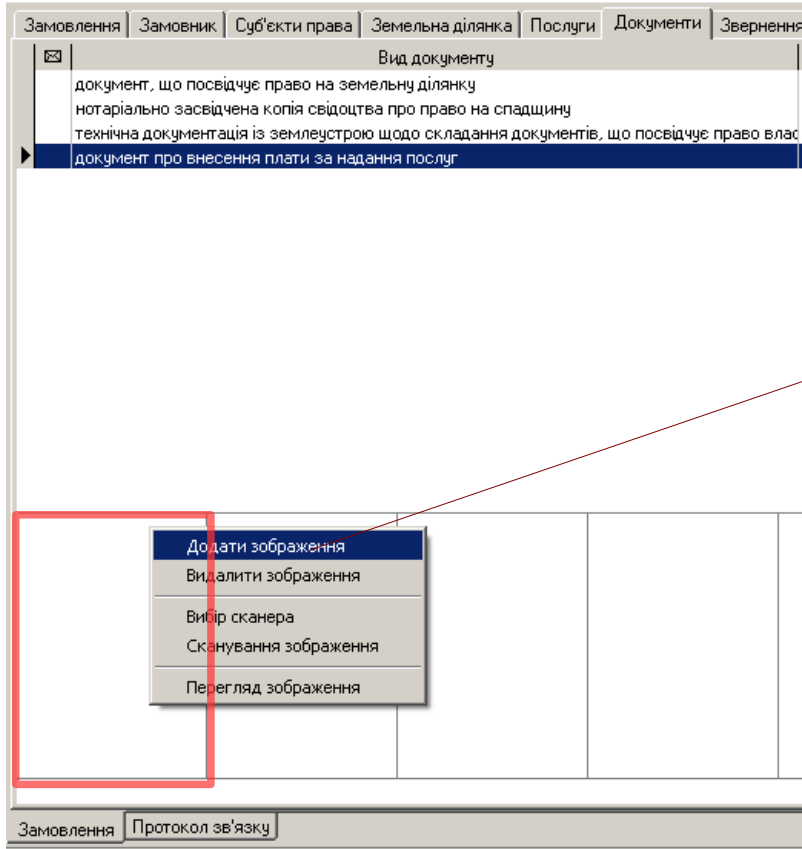
- Стан замовлення - Внесення документації в базу АС ДЗК
- Крок виконується підрозділом Держгеокадастру
- Строк виконання кроку 3 робочі доби
- Потребує підключення сканованих зображень JPG**

www.GIS.org.ua admin@gis.org.ua Замовлення ЗВ-458650000092011 не прийнято !

Журнал зв'язку

Result is False  
Замовлення ЗВ-458650000092011 не прийнято !

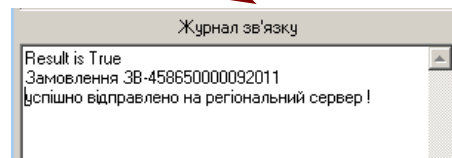
Переходимо на вкладку документи і підключаємо відповідні зображення. Клацаємо правою кнопкою миші на порожньому полі(прямокутник).



Після того, як всі необхідні дії виконали, відправляємо дані на Центр ДЗК. Замовлення в разі успішного відправлення змінить свій статус, а також змінить рекомендації щодо наступного кроку.

The screenshot shows the main interface of the GIS application. At the top, there is a toolbar with various icons. Below it, a menu bar contains options like 'Замовлення', 'Рахунки та угоди', 'Платіжні доручення', and 'Податкові накладні'. A table displays a list of orders with columns: 'Кадастровий номер', 'Номер', 'Створено', 'Підписано', 'Передано в роботу', 'Перевірено', 'Виконано', and 'Стан'. The first row is highlighted in blue. To the right of the table, a 'Коментар що-до замовлення' (Comment on the order) box is open, containing the text: 'Стан замовлення - Формування поземельної книги', 'Крок виконується філією Центра ДЗК', and 'Строк виконання кроку 5 робочих діб'. Red arrows point from the 'Стан' column of the table to the comment box and from the 'Номер' column to the notification bar below.

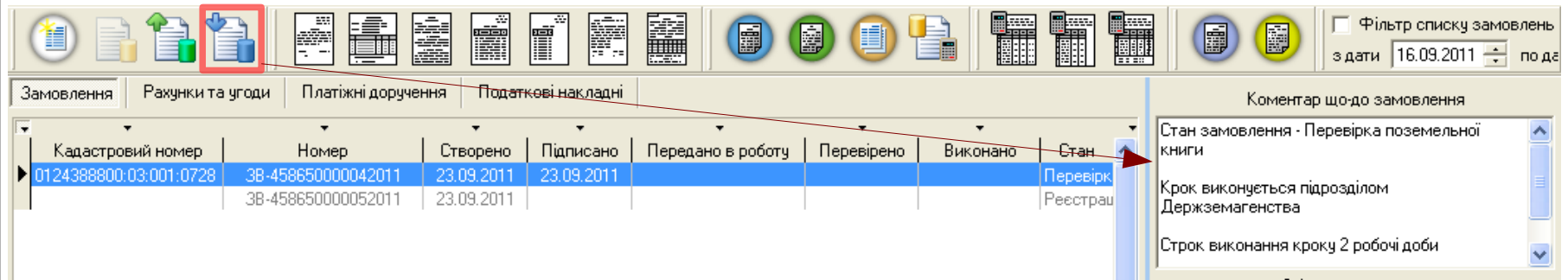
www.GIS.org.ua admin@gis.org.ua Замовлення 3В-458650000092011 успішно відправлено на регіональний сервер !



Як бачимо з підказок наступний крок повинен виконати Центр ДЗК, що саме він виконує можна побачити в параметрах замовлення у вкладці *Замовлення*, *Стан замовлення*.

The screenshot shows the 'Замовлення' (Order) details form. The form is divided into several sections: 'Відділ Держкомзему' (Department of State Land Service), 'Прийняв заявку' (Accepted application), 'Дата підписання' (Date of signing), 'Дата перевірки' (Date of check), 'Вид замовника' (Type of applicant), 'Вид замовлення' (Type of order), 'Срок виконання' (Execution period), 'Передано в роботу' (Submitted for work), 'Дата перевірки' (Date of check), 'Дата виконання' (Date of completion), 'Статус замовлення' (Order status), 'Стан замовлення' (Order status), 'Маркер замовлення' (Order marker), and 'Додаткова інформація' (Additional information). The 'Стан замовлення' field is highlighted with a red box and contains the value 'Формування поземельної книги'. A red arrow points from the text above to this field. On the right side of the form, there is a text area with a disclaimer: 'Державна реєстрація права власності на земельну ділянку у разі набуття її на підставі цивільно-правового договору щодо відчуження земельної ділянки або свідчення про право на спадщину у разі, коли власник/спадкоємець виявив бажання замінити наявний державний акт на державний акт, форма якого встановлена постановою КМУ від 02.04.2002 № 449, у разі наявності в архіві територіального органу Держреєстрації документації із землеустрою \*\*\*'. At the bottom, there is a note: '\*\*\* - заміна наявного державного акта на державний акт, форма якого встановлена постановою КМУ від 02.04.2002 № 449, здійснюється лише після проставлення відмітки про реєстрацію права власності, відповідно до пункту 4 Порядку здійснення відмітки про перехід права власності на земельну ділянку, затвердженого постановою КМУ від 06.05.2009 № 439'.

Після того, як Центр ДЗК виконає свій крок, необхідно оновити дані замовлення. Для цього натискаємо на кнопку **“Отримати дані...”**



The screenshot shows a software interface with a toolbar at the top containing various icons. One icon, representing a document with a blue arrow, is highlighted with a red box. Below the toolbar is a navigation bar with tabs: "Замовлення", "Рахунки та угоди", "Платіжні доручення", and "Податкові накладні". The "Замовлення" tab is active, displaying a table with the following data:

Кадастровий номер	Номер	Створено	Підписано	Передано в роботу	Перевірено	Виконано	Стан
0124388800:03:001:0728	ЗВ-458650000042011	23.09.2011	23.09.2011				Перевірка Реєстрації
	ЗВ-458650000052011	23.09.2011					

A red arrow points from the highlighted toolbar icon to the "Стан" column of the table. A dropdown menu is open for the selected row, titled "Коментар що-до замовлення". The menu contains the following text:

- Стан замовлення · Перевірка поземельної книги
- Крок виконується підрозділом Держземагенства
- Строк виконання кроку 2 робочі доби

Також в даному випадку Центр ДЗК повинен вислати вам бланки ДА. Які, в подальшому, повинні бути перевірені та підписані місцевими органами влади.

## Замовлення змінить свій стан на “Перевірка поземельної книги”.

**Параметри замовлення**

Дата отримання заявки: 23.09.2011 Штрих-код: 0340809006013682  
 Номер заявки: 3В-458650000042011 Код запису: [ ]

Область: Автономна Республіка Крим Рада: Штормівська сільська рада  
 Район: Сакський район Нас. пункт: [ ]

Замовлення | Замовник | Суб'єкти права | Земельна ділянка | Послуги | Документи | Звернення | Перевірки | Витяг | Рахунки | Поземельна книга | Книга записів

Відділ Держкомзему: Миськрайонне управління Держкомзему в м. Саки і Сакському районі АРК  
 Приймав заявку: Северенчук Сергій Васильович

Дата підписання:  23.09.2011  
 Дата перевірки:  23.09.2011 (Держземагенством)  
 Вид замовника: юридична особа  
 Вид замовлення: Заява про державну реєстрацію права власності на підставі цивільно-правового договору  
 Срок виконання: 13

Передано в роботу:  23.09.2011 (регіональною філією Центра ДЗК)  
 Дата перевірки:  23.09.2011 (регіональною філією Центра ДЗК)  
 Дата виконання:  23.09.2011  
 Статус замовлення: Не перевірено  
 Стан замовлення: **Перевірка поземельної книги**  
 Маркер замовлення: [ ]

Додаткова інформація

Заява про державну реєстрацію права власності на підставі цивільно-правового договору або свідоцтва про право на спадщину

Державна реєстрація права власності на земельну ділянку у разі набуття її на підставі цивільно-правового договору щодо відчуження земельної ділянки або свідоцтва про право на спадщину у разі, коли власник/спадкоємець виявив бажання замінити наявний державний акт на державний акт, форма якого встановлена постановою КМУ від 02.04.2002 № 449, у разі наявності в архіві територіального органу Держземагенства документації із землеустрою \*\*\*

\*\*\* - заміна наявного державного акта на державний акт, форма якого встановлена постановою КМУ від 02.04.2002 № 449, здійснюється лише після проставлення відмітки про реєстрацію права власності, відповідно до пункту 4 Порядку здійснення відмітки про перехід права власності на земельну ділянку, затвердженого постановою КМУ від 06.05.2009 № 439

Відкрити шаблон  
 Змінити шаблон  
 Друк замовлення  
 Підключення XML  
 Перевірка XML  
 Протокол перевірки  
 Імпорт XML  
 Зв'язок з ділянкою  
 Визначення кад. №  
 Витяг з реєстрів  
 Поземельна книга  
 Книга записів  
 Перевірка кад. № на регіональному сервері  
 Зберегти  
 Скасувати

Замовлення | Протокол зв'язку

Після того, як бланк ДА буде підписаний Органами влади та місцевого самоврядування, необхідно знову відправити замовлення Центру ДЗК, як це вказано в **пунктах 26-27** та дочекатися відповіді.

**Далі необхідно виконати:**

- 1. Перевірку заповнених бланків державних актів та сформованих аркушів Поземельної книги та Книги записів в електронному вигляді на відповідність документації із землеустрою;**
- 2. Перевірку відповідності серій та номерів отриманих заповнених бланків державних актів;**
- 3. Підписання бланків державних актів;**
- 4. Передачу бланків державних актів відповідному органу виконавчої влади чи органу місцевого самоврядування для підписання. Про що в день передачі повідомляє через засоби електрозв'язку адміністратора для внесення відповідних відомостей до автоматизованої системи.**

Тепер нам необхідно перейти на вкладку Поземельної книги та для перевірки сформованих адміністратором автоматизованої системи аркушів Поземельної книги.  
У разі виникнення зауважень до сформованих аркушів Поземельної книги, повернути їх до адміністратора автоматизованої системи на доопрацювання.

Параметри замовлення

Дата отримання заявки 05.09.2011 Штрих-код 0340791004857574  
 Номер заявки 3В-458650000092011 Код запису

Область Автономна Республіка Крим Рада Штормівська сільська рада  
 Район Сакський район Нас. пункт

Заява про державну реєстрацію земельної ділянки та державного акта або договору оренди земельної ділянки

Відкрити шаблон  
 Змінити шаблон  
 Друк замовлення  
 Підключення XML  
 Перевірка XML  
 Протокол перевірки  
 Імпорт XML  
 Зв'язок з ділянкою  
 Визначення кад. №  
 Витяг з реєстрів  
 Поземельна книга  
 Книга записів  
 Перевірка кад. № на регіональному сервері  
 Зберегти  
 Скасувати

Замовлення | Замовник | Суб'єкти права | Земельна ділянка | Послуги | Документи | Звернення | Перевірки | Витяг | Рахунки | **Поземельна книга** | Книга записів

Номер бланку	Реєстраційний номер	Дата відкриття	Дата закриття
КР 012430005		10.08.2011	

Замовлення | Протокол зв'язку

Для перегляду вмісту книги двічі клацніть на ній.

## Поземельна книга містить перелік розділів, які ви також можете переглядати

Изменение поземельной книги

Регистрационный номер  Создан 10.08.2011 15:48:44 Изменён 10.08.2011 12:25:47

**Серия и номер** КР 012430005

Дата документа 10.08.2011

Дата регистрации 10.08.2011

Орган земельных ресурсов 3 Штормовська сільська рада

представитель 8 Северенчук Сергій Васильович

**Открытие поземельной книги**

дата открытия 10.08.2011

организация 5 Міський районне управління Держкомзему в м. Саки і Сакському районі А

представитель 6 Асанова І. А.

комментарии

**Закрытие поземельной книги**

дата закрытия

организация

представитель

причина закрытия

комментарии

**Список разделов поземельной книги**

№	Дата регистрации	Регистр. №	№ формы	№ листа
001	09.08.2011	888000300107	1	1
002	09.08.2011	888000300107	1	3
003	09.08.2011	888000300107	1	4
004	09.08.2011	888000300107	1	6
005	09.08.2011	888000300107	1	10

Сохранить Отменить

Для перегляду вмісту розділу двічі клацніть на ньому.



## Наприклад, Третій розділ Поземельної книги.

Изменение раздела поземельной книги

Номер по порядку	<input type="text" value="003"/>
Раздел поземельной книги	<input type="text" value="Розділ 3. Земельна ділянка. Право власності, постійного користування"/>
Регистрационный номер	<input type="text" value="0124388800030010728301"/>
Дата документа	<input type="text" value="09.08.2011"/>
Номер документа	<input type="text" value="23"/>
Номер страницы	<input type="text" value="4"/>
Орган земельных ресурсов	<input aa="" icon"="" type="text" value="6 Штормівська сільська рада Сакського району Автономна Республіка К &lt;img alt="/>
представитель	<input aa="" icon"="" type="text" value="7 Блохин Валерій Миколайович &lt;img alt="/>
С записью ознакмен	<input type="text" value="8 Северенчук Сергій Васильович"/>

Документ	<input type="text" value="1 737 - рішення сесії штормівської сільської ради"/>
Государственный акт	<input type="text" value="1 FT12345678"/>

Субъекты для которых возникает право	Субъекты для которых прекращается право
<input type="text" value="Штормівська сільська рада"/>	

Тепер нам необхідно перейти на вкладку Книги записів та для перевірки сформованих адміністратором автоматизованої системи аркушів Книги записів.

У разі виникнення зауважень до сформованих аркушів Книги записів, повернути їх до адміністратора автоматизованої системи на доопрацювання.

Параметри замовлення

Дата отримання заявки 07.09.2011 Штрих-код 0340793004184908  
 Номер заявки 3В-458650000112011 Код запису

Область Автономна Республіка Крим Рада Штормівська сільська рада  
 Район Сакський район Нас. пункт

Заява про державну реєстрацію земельної ділянки та державного акта або договору оренди земельної ділянки

Відкрити шаблон  
 Змінити шаблон  
 Друк замовлення  
 Підключення XML  
 Перевірка XML  
 Протокол перевірки  
 Імпорт XML  
 Зв'язок з ділянкою  
 Визначення кад. №  
 Витяг з реєстрів  
 Поземельна книга  
 Книга записів  
 Перевірка кад. № на регіональному сервері  
 Зберегти  
 Скасувати

Замовлення | Замовник | Суб'єкти права | Земельна ділянка | Послуги | Документи | Звернення | Перевірки | Витяг | Рахунки | Поземельна книга | Книга записів

Номер книги	Дата відкриття	Дата закриття	Номер запису	Кадастровий номер	Адреса земельної ділянки
1			000001	0124388800.03.001.0728	Крим. Сакський район. Штормівська сільська

Створити  
 Змінити  
 Видалити

Замовлення | Протокол зв'язку

Для перегляду вмісту запису двічі клацніть на ньому або правою кнопкою миші.

## Наприклад, лист книги реєстрації державного акту на право власності на земельну ділянку фізичних осіб.

Изменение записи в книге регистрации

Книга регистрации 1

Номер книги	1
Номер записи	000001
Номер листа	0000001
Номер бланка	KP-012438883
Кадастровый номер	0124388800.03.001.0728
Адрес земельного участка	по книге Автономна Республіка Крим, Сакський район, Штормівська сільська ра полный Автономна Республіка Крим, Сакський район, Штормівська сільська ра
ФИО	Штормівська сільська рада
Индивидуальный номер	26331326
Адрес проживания	по книге Автономна Республіка Крим, Сакський район, вул. Морська, 56 полный Автономна Республіка Крим, Сакський район, вул. Морська, 56
Площадь, кв.м	1602,83
Целевое назначение	Для будівництва і обслуговування житлового будинку, господарськ
Наименование органа	районне управління Держкомзему в м. Саки і Сакському районі АРК
Дата принятия документа	12.12.2012
Номер документа	TR-23211
Госакт серия и номер	FT12345678
Дата регистрации	12.12.2012
Номер регистрации	012438883000001
Предприятие-регистратор	Міськрайонне управління Держкомзему в м. Саки і Сакському райо
Регистратор	Северенчук Сергій Васильович
Дата выдачи документа	12.12.2012
Номер при отчуждении	12.12.12

Сохранить Отменить

Якщо ви помітили помилки, необхідно сформуванати протокол перевірки та надіслати його на Центр ДЗК. Для цього перейдіть на вкладку “Перевірки”, натисніть на кнопку “Створити протокол”.

Замовлення | Замовник | Суб'єкти права | Земельна ділянка | Послуги | Документи | Звернення | **Перевірки** | Витяг | Рахунки | Поземельна книга | Книга записів

Протокол перевірки створений підрозділом Держземагенства

Створити протокол перевірки

Дата	Результат перевірки	Вид перевірки	Перевірів
------	---------------------	---------------	-----------

Далі клацніть правою кнопкою миші на порожньому списку та створіть вид протоклу “Інші”

Замовлення | Замовник | Суб'єкти права | Земельна ділянка | Послуги | Документи | Звернення | **Перевірки** | Витяг | Рахунки | Поземельна книга | Книга записів

Протокол перевірки створений підрозділом Держземагенства

Дата протоколу: 06.09.2011 14:49:50

Номер протоколу: ПП-45865000022011

Вид висновку: відсутній

Перевірів: Северенчук Сергій Васильович

Висновок

Дата	Результат перевірки	Вид перевірки	Перевірів
------	---------------------	---------------	-----------

- Створити
- Змінити
- Створити всі

## 37

Введіть відповідну інформацію в поле “*Опис*” та введіть відповідні дані у форму. Натискаємо кнопку “*Зберегти*”.

Параметри перевірки

Дата перевірки 07.09.2011 10:33:03

Вид перевірки Інше

Вид висновку не відповідає

Перевірив Міськрайонне управління Держкомзему в м. Саки і Сакському райо

Представник Северенчук Сергій Васильович

Посада начальник державного органу земельних ресурсів

Опис

Поземельна книга та Книга записів мають наступні помилки:  
1...  
2...  
3...  
Реєстраційний номер бланку Державного акта не відповідає...]

Зберегти Скасувати

Після того, як помилки та зауваження були відмічені, відправляємо замовлення до Центру ДЗК, як це вказано в **пункті 26-27**. Та чекаємо на відповідь з боку Центру ДЗК.

**Якщо зауваження відсутні, то необхідно передати бланки державних актів відповідному органу виконавчої влади для підпису. Про що в день передачі повідомити адміністратора для внесення відповідних відомостей до автоматизованої системи.**

Відправляємо замовлення до Центру ДЗК, як це вказано в **пункті 26.**

The screenshot shows a software interface with a table of orders and a detailed view of a specific order. The table has columns for 'Кадастровий номер', 'Номер', 'Створено', 'Підписано', 'Передано в роботу', 'Перевірено', 'Виконано', and 'Стан'. The first row is highlighted in blue and shows the following data: '0124388800:03:001:0728', '3B-458650000042011', '23.09.2011', '23.09.2011', and 'Створення'. The 'Стан' column for this row is expanded to show a detailed view with the following text: 'Стан замовлення - Створення державного акту', 'Крок виконується підрозділом Держземагенства', 'Виконується у день надходження', and 'Зв'язок з сервером'. A red arrow points from the 'Стан' column header to the detailed view.

Кадастровий номер	Номер	Створено	Підписано	Передано в роботу	Перевірено	Виконано	Стан
0124388800:03:001:0728	3B-458650000042011	23.09.2011	23.09.2011				Створення
	3B-458650000052011	23.09.2011					Реєстрація

Коментар що-до замовлення

Стан замовлення - Створення державного акту

Крок виконується підрозділом Держземагенства

Виконується у день надходження

Зв'язок з сервером

Після того, як бланки державних актів були підписані відповідним органом виконавчої влади, необхідно створити державний акт. Для цього переходимо в головне вікно програми на відповідну земельну ділянку, стаємо на нового власника і створюємо державний акт.

Геодезическая Информационная Система 6.1.3.8 Госкомзем - [Земельные участки]

Участок Владелец Поиск Отбор Расчёты План Агрогруппы Списки Печать Импорт Экспорт Сервис Окна ?

Участок Автономна Республіка Крим, Сакський район, Штормівська сільсь Кад.номер 0124388800:03:001:0728

Дата нач.	Дата оконч.	Субъект права	Часть
20.09.2011	20.09.2011	Блохин Валерий Николаевич	
20.09.2011	20.09.2011	Северенчук Сергей Васильевич	

Документация **Госакт** Карточка Документы Сервитуты Ограничения Аренда Залог Льго

Государственный акт

Госакт	Дата выдачи
FT12345678	

Изменить  
Создать

Вид государственного акта Державний акт на право власності на земельну ділянку

Серия/номер акта FT12345678

Дата выдачи

Книга регистрации

Номер/за номером

Код КОАТУУ Select \* From OBJECT Order By ID\_Object

Windows NT 5.1 (Build 2600: Service Pack 3) 1024x733 523 760 KB Земельных участков:1 Субъектов права:1 Пользователь: Администратор

## Вводимо необхідні дані державного акту.

**Изменение государственного акта**

Область Автономна Республіка Крим Совет Штормівська сільська рада  
 Район Сакський район Нас. пункт

Штрих-код 0240785005875201 Кадастровый (учётный) номер недвижимости

Серия и номер государственного акта FT12345678

Форма государственного акта Державний акт на право власності на земельну ділянку

Кадастровый номер 0124388800:03:001:0728

Орган заверивший госакт 6 Штормівська сільська рада Сакського району Автономна Республіка К.

представитель 7 Блохин Валерій Миколайович

Орган земельных ресурсов 6 Штормівська сільська рада Сакського району Автономна Республіка К.

представитель 7 Блохин Валерій Миколайович

Регистратор

представитель

Зарегистрировано в номер книги номер раздела  
 книге записей номер записи

Дата регистрации

Дата выдачи

Дата печати

Состояние наименование дата

Серия и номер дополнения к госакту

Комментарии

Получил государственный акт Блохин Валерій Миколайович

**Список дополнений**

Серия и номер

**Записи в поземельной книге**

Регистрационный номер

Сохранить Отменить



Передаємо до адміністратора АС відомості про реєстраційний номер та дату.

The screenshot displays the 'Геодзическая Информационная Система 6.1.3.8 Госкомзем - [Облік фінансового забезпечення]' application. The main window shows a table of orders with the following columns: Кадастровий номер, Номер, Створено, Підписано, Передано в роботу, Перевірено, Виконано, Стан, and Істату. The first row contains the following data: 0124388800.03.001.0728, 38-458650000112011, 07.09.2011, 07.09.2011, 07.09.2011, 07.09.2011, Виконано, Внесення результату в базу АС ДЗК, and Не.

The right sidebar contains three sections:

- Коментар що-до замовлення:** Стан замовлення - Внесення результату в базу АС ДЗК. Крок виконується підрозділом Держземагентства. Виконується у день надходження.
- Зв'язок з сервером:** (Empty)
- Журнал зв'язку:** Result is False. Замовлення 38-458650000112011 не прийнято! Result is True. Замовлення 38-458650000112011 успішно відправлено. Result is True. Замовлення 38-458650000112011 успішно відправлено.

The status bar at the bottom shows: www.GIS.org.ua, admin@gis.org.ua, Усі запити оброблено.

Після повідомлення Центру ДЗК, необхідно зареєструвати в Книзі записів державний акт, його реєстраційний номер та дату реєстрації.

Як переглянути Книгу записів показано в [пункті 34](#).

Книга регистрации		1
Номер книги		1
Номер записи		000001
Номер листа		0000001
Номер бланка		КР-012438883
Кадастровый номер		0124388800:03:001:0728
Адрес земельного участка	по книге	Автономна Республіка Крим, Сакський район, Штормівська сільська ра
	полный	Автономна Республіка Крим, Сакський район, Штормівська сільська ра
ФИО		Штормівська сільська рада
Индивидуальный номер		26331326
Адрес проживания	по книге	Автономна Республіка Крим, Сакський район, вул. Морська, 56
	полный	Автономна Республіка Крим, Сакський район, вул. Морська, 56
Площадь, кв.м		1602,83
Целевое назначение		Для будівництва і обслуговування житлового будинку, господарськи
Наименование органа		
Дата принятия документа		
Номер документа		
Госакт серия и номер		FT12345678
Дата регистрации		
Номер регистрации		012438883000001
Предприятие-регистратор		Міськрайонне управління Держкомзему в м. Саки і Сакському райо
Регистратр		Северенчук Сергій Васильович
Дата выдачи документа		
Номер при отчуждении		

Сохранить Отменить

На останок перейдіть в параметри замовлення та проставте дату виконання.

Параметри замовлення ✕

<b>Дата отримання заявки</b>	23.09.2011	<b>Штрих-код</b>	0340809006013682
<b>Номер заявки</b>	3В-458650000042011	<b>Код запису</b>	

**Область** Автономна Республіка Крим

**Район** Сакський район

**Рада** Штормівська сільська рада

**Нас. пункт**

Замовлення | Замовник | Суб'єкти права | Земельна ділянка | Послуги | Документи | Звернення | Перевірки | Витяг | Рахунки | Поземельна книга | Книга записів

<b>Відділ Держкомзему</b>	Міськрайонне управління Держкомзему в м. Саки і Сакському районі АРК		
<b>Прийняв заявку</b>	Северенчук Сергій Васильович		
<b>Дата підписання</b>	<input checked="" type="checkbox"/> 23.09.2011		
<b>Дата перевірки</b>	<input checked="" type="checkbox"/> 23.09.2011	(Держземагенством)	
<b>Вид замовника</b>	юридична особа		
<b>Вид замовлення</b>	Заява про державну реєстрацію права власності на підставі цивільно-правового договору		
<b>Срок виконання</b>	13		
<b>Передано в роботу</b>	<input type="checkbox"/> 23.09.2011	(регіональною філією Центра ДЗК)	
<b>Дата перевірки</b>	<input type="checkbox"/> 23.09.2011	(регіональною філією Центра ДЗК)	
<b>Дата виконання</b>	<input checked="" type="checkbox"/> 23.09.2011		
<b>Статус замовлення</b>	Не перевірено		
<b>Стан замовлення</b>	Внесення результату в базу АС ДЗК		
<b>Маркер замовлення</b>			

**Додаткова інформація**

Заява про державну реєстрацію права власності на підставі цивільно-правового договору або свідоцтва про право на спадщину

Державна реєстрація права власності на земельну ділянку у разі набуття її на підставі цивільно-правового договору щодо відчуження земельної ділянки або свідоцтва про право на спадщину у разі, коли власник/спадкоємець виявив бажання замінити наявний державний акт на державний акт, форма якого встановлена постановою КМУ від 02.04.2002 № 449, у разі наявності в архіві територіального органу Держземагенства документації із землеустрою \*\*

\*\* - заміна наявного державного акта на державний акт, форма якого встановлена постановою КМУ від 02.04.2002 № 449, здійснюється лише після проставлення відмітки про реєстрацію права власності, відповідно до пункту 4 Порядку здійснення відмітки про перехід права власності на земельну ділянку, затвердженого постановою КМУ від 06.05.2009 № 439

Відкрити шаблон

Змінити шаблон

Друк замовлення

Підключення XML

Перевірка XML

Протокол перевірки

Імпорт XML

Зв'язок з ділянкою

Визначення кад.№\*

Витяг з реєстрів

Поземельна книга

Книга записів

Перевірка кад. № на регіональному сервері

✔ Зберегти

✕ Скасувати

Замовлення | Протокол зв'язку

Повідомте про це Центр ДЗК, як вказано в **пункті 26**.

## Шаблон акту здачі-приймання наданих територіальним органом Держземагентства послуг друкується через вікно замовлень.

The screenshot displays the 'Геодземагентство' software interface. A table of orders is visible, with the following data:

Кадастровий номер	Номер	Створено	Підписано	Передаєно в роботу	Перевірено	Виконано	Стан	Статус
0124388800:03:001:0728	38-458650000092011	05.09.2011	06.09.2011	06.09.2011	06.09.2011		Внесення результату в	Не пере...

An 'Open' dialog box is open, showing the 'Reports' folder. The file 'Акт здачі виконаних работ.fr3' is selected. A tooltip for this file shows:

- Type: FR3 File
- Date Modified: 15.10.2009 11:41
- Size: 32,3 KB

The status bar at the bottom indicates: 'www.GIS.org.ua admin@gis.org.ua Замовлення 38-458650000092011 успішно відправлено на регіональний сервер !'

On the right side of the interface, there are two panels:

- Коментар щодо замовлення:**
  - Стан замовлення - Внесення результату в базу АС ДЗК
  - Крок виконується підрозділом Держземагентства
  - Виконується у день надходження
- Журнал зв'язку:**
  - Result is True
  - Замовлення 38-458650000092011 успішно відправлено на регіональний сервер !
  - Result is True
  - Замовлення 38-458650000092011 успішно відправлен
  - Result is True
  - Замовлення 38-458650000092011 успішно відправлен
  - Result is True
  - Замовлення 38-458650000092011 успішно відправлен
  - Result is True
  - Замовлення 38-458650000092011 успішно відправлен

Після збереження замовлення, воно зафарбується синім. Натисніть ще раз **Внести дані на регіональний сервер**, щоб передати зміни.

**Замовлення виконано**

**Для філії Центру ДЗК**

**Щоб отримати нові замовлення або зміни в них, потрібно оновити список замовлень. Для цього достатньо натиснути одну із кнопок упорядкування. В даному випадку отримали від Держземагенства нове замовлення.**

Якщо Ви впевнені в отриманні замовлення, але його не бачите, зніміть «галочку» у верхній панелі фільтр за проміжок часу, запитайте у відповідальної особи щодо передачі замовлення в роботу або у вікні «Адміністрування» видаліть правило «*Перегляд тільки переданих в роботу заказов*» для потрібної групи користувачів.

The screenshot displays the 'Geodesic Information System 6.1.3.8' interface. The main window title is 'Геодзична Інформаційна Система 6.1.3.8 Центр ДЗК - [Облік фінансового забезпечення]'. The interface includes a menu bar with options like 'Замовлення', 'Рахунки та угоди', 'Платіжні доручення', 'Податкові накладні', 'Пошук', 'Відбір', 'Друк', 'Списки', 'Імпорт', 'Експорт', and 'Вікна'. Below the menu is a toolbar with various icons. The main area shows a table of orders with columns: 'Кадастровий номер', 'Номер', 'Створено', 'Підписано', 'Передано в роботу', 'Перевірено', and 'Виконано'. A red box highlights the first row of the table, which contains the following data:

Кадастровий номер	Номер	Створено	Підписано	Передано в роботу	Перевірено	Виконано	Статус
3521186201.00.000.0000	38-324230000722011	10.08.2011	10.08.2011				Пл

On the right side of the interface, there is a 'Коментар щодо замовлення' section with a scrollable text area containing the following text: 'Стан замовлення - Перевірка XML', 'Крок виконується філією Центра ДЗК', and 'Строк виконання кроку 5 робочих діб'. Below this is a 'Зв'язок з сервером' section and a 'Журнал зв'язку' section, both with empty scrollable areas. The bottom status bar shows the website 'www.GIS.org.ua' and the email 'admin@gis.org.ua'.

Оберіть потрібне замовлення та двічі клацніть на ліву кнопку мишки (або на праву кнопку мишки і виберіть **Змінити**), щоб відобразити його параметри. На кожній вкладці розташована певна інформація.

Параметри замовлення
✕

<b>Дата отримання заявки</b>	23.09.2011	<b>Штрих-код</b>	0340809006668618
<b>Номер заявки</b>	3В-458650000062011	<b>Код запису</b>	

<b>Область</b>	Автономна Республіка Крим	<b>Рада</b>	Штормівська сільська рада
<b>Район</b>	Сакський район	<b>Нас. пункт</b>	

Замовлення | Замовник | Суб'єкти права | Земельна ділянка | Послуги | Документи | Звернення | Перевірки | Витяг | Рахунки | Поземельна книга | Книга записів

<b>Відділ Держкомзему</b>	Міськрайонне управління Держкомзему в м. Саки і Сакському районі АРК	
<b>Прийняв заявку</b>	Северенчук Сергій Васильович	

<b>Дата підписання</b>	<input checked="" type="checkbox"/>	23.09.2011	
<b>Дата перевірки</b>	<input checked="" type="checkbox"/>	23.09.2011	(Держземагенством)
<b>Вид замовника</b>	юридична особа		
<b>Вид замовлення</b>	Заява про державну реєстрацію права власності на підставі цивільно-правового договору		
<b>Срок виконання</b>	13		

<b>Передано в роботу</b>	<input type="checkbox"/>	23.09.2011	(регіональною філією Центра ДЗК)
<b>Дата перевірки</b>	<input type="checkbox"/>	23.09.2011	(регіональною філією Центра ДЗК)
<b>Дата виконання</b>	<input type="checkbox"/>	23.09.2011	
<b>Статус замовлення</b>	Не перевірено		
<b>Стан замовлення</b>	Формування поземельної книги		
<b>Маркер замовлення</b>			

**Додаткова інформація**

<p>Заява про державну реєстрацію права власності на підставі цивільно-правового договору або свідоцтва про право на спадщину</p> <p>Державна реєстрація права власності на земельну ділянку у разі набуття її на підставі цивільно-правового договору щодо відчуження земельної ділянки або свідоцтва про право на спадщину у разі, коли власник/спадкоємець виявив бажання замінити наявний державний акт на державний акт, форма якого встановлена постановою КМУ від 02.04.2002 № 449, у разі наявності в архіві територіального органу Держземагентства документації із землеустрою ***</p> <p>*** - заміна наявного державного акта на державний акт, форма якого встановлена постановою КМУ від 02.04.2002 № 449, здійснюється лише після проставлення відмітки про реєстрацію права власності, відповідно до пункту 4 Порядку здійснення відмітки про перехід права власності на земельну ділянку, затвердженого постановою КМУ від 06.05.2009 № 439</p>	<div style="border: 1px solid #ccc; padding: 5px; margin-bottom: 5px;">Відкрити шаблон</div> <div style="border: 1px solid #ccc; padding: 5px; margin-bottom: 5px;">Змінити шаблон</div> <div style="border: 1px solid #ccc; padding: 5px; margin-bottom: 5px;">Друк замовлення</div> <div style="border: 1px solid #ccc; padding: 5px; margin-bottom: 5px;">Підключення XML</div> <div style="border: 1px solid #ccc; padding: 5px; margin-bottom: 5px;">Перевірка XML</div> <div style="border: 1px solid #ccc; padding: 5px; margin-bottom: 5px;">Протокол перевірки</div> <div style="border: 1px solid #ccc; padding: 5px; margin-bottom: 5px;">Імпорт XML</div> <div style="border: 1px solid #ccc; padding: 5px; margin-bottom: 5px;">Зв'язок з ділянкою</div> <div style="border: 1px solid #ccc; padding: 5px; margin-bottom: 5px;">Визначення кад. №</div> <div style="border: 1px solid #ccc; padding: 5px; margin-bottom: 5px;">Витяг з реєстрів</div> <div style="border: 1px solid #ccc; padding: 5px; margin-bottom: 5px;">Поземельна книга</div> <div style="border: 1px solid #ccc; padding: 5px; margin-bottom: 5px;">Книга записів</div> <div style="border: 1px solid #ccc; padding: 5px; margin-bottom: 5px;">Перевірка кад. № на регіональному сервері</div> <div style="border: 1px solid #ccc; padding: 5px; margin-bottom: 5px; text-align: center;"> <span style="color: green;">✔</span> Зберегти         </div> <div style="border: 1px solid #ccc; padding: 5px; margin-bottom: 5px; text-align: center;"> <span style="color: red;">✘</span> Скасувати         </div>
---	---

Замовлення | Протокол зв'язку



Перелік документів можна переглянути на вкладці “Документи”.

Параметри замовлення

Дата отримання заявки 05.09.2011 Штрих-код 0340791004857574  
 Номер заявки ЗВ-458650000092011 Код запису

Область Автономна Республіка Крим Рада Штормівська сільська рада  
 Район Сакський район Нас. пункт

Заява про державну реєстрацію земельної ділянки та державного акта або договору оренди земельної ділянки

Замовлення | Замовник | Суб'єкти права | Земельна ділянка | Послуги | **Документи** | Звернення | Перевірки | Витяг | Рахунки | Поземельна книга | Книга записів

Вид документа	Дата	Номер
документ, що посвідчує право на земельну ділянку		
нотаріально засвідчена копія свідоцтва про право на спадщину		
технічна документація із землеустрою щодо складання документів, що посвідчує право власності на земельну ділянку		
документ про внесення плати за надання послуг		

Відкрити шаблон  
 Змінити шаблон  
 Друк замовлення  
 Підключення XML  
 Перевірка XML  
 Протокол перевірки  
 Імпорт XML  
 Зв'язок з ділянкою  
 Визначення кад. №  
 Витяг з реєстрів  
 Поземельна книга  
 Книга записів  
 Перевірка кад. № на регіональному сервері  
 Зберегти  
 Скасувати

Замовлення | Протокол зв'язку

Після отримання бланку державного акту, потрібно створити запис в базі даних. Для цього потрібно стати на земельну ділянку і праворуч знайти вкладку «Госакт» та натиснути правою кнопкою миші на списку.

The screenshot displays the 'Госакт' (State Act) management interface. The main window title is 'gis Геодезическая Информационная Система 6.1.3.8 Центр ГЭК - [Земельные участки]'. The menu bar includes 'Участок', 'Владелец', 'Поиск', 'Отбор', 'Расчёты', 'План', 'Агрогруппы', 'Списки', 'Печать', 'Импорт', 'Экспорт', 'Сервис', and 'Окна'. The toolbar contains various icons for navigation and data management. The main area shows a table with columns: 'Дата нач.', 'Дата оконч.', 'Субъект права', and 'Часть'. The first row contains the values: '12.02.2008', 'Штурмовська сільська рада', and 'Часть'. Below the table, there are tabs for 'Участок', 'Владелец', 'Координаты', 'План', 'Недвижимость', 'Агрогруппы', 'Документация', 'Госакт', 'Карточка', and 'Докум'. The 'Госакт' tab is active, showing a table with columns 'Госакт' and 'Дата выдачи'. The first row contains 'FT12345679'. A context menu is open over this row, with options 'Изменить' and 'Создать'. The 'Создать' button is highlighted, and a dialog box titled 'Номер государственного акта' is open, showing the input field with the value 'FT12345679'. The dialog box also has a 'Вид государственного акта' field with the value 'FT12345679'. Other fields include 'Серия/номер акта' (FT12345678), 'Дата выдачи', 'Книга регистрации', 'Номер/за номером', and 'Дата регистрации'. The status bar at the bottom shows 'Windows NT 6.1 (Build 7601; Service Pack 1) 1680x1050', '2 096 240 KB', 'Земельных участков:1', 'Субъектов права:1', 'Пользователь: Администратор', and 'База данных'.

## Внесіть необхідні параметри державного акту.

**Изменение государственного акта** ✕

Область Автономна Республіка Крим      Совет Штормівська сільська рада  
 Район Сакський район      Нас.пункт

Штрих-код 0240785005875201      Кадастровый (учётный) номер недвижимости




Серия и номер государственного акта	FT12345678	
Форма государственного акта	Державний акт на право власності на земельну ділянку	
Кадастровый номер	0124388800:03:001:0728	
Орган заверивший госакт	6	Штормівська сільська рада Сакського району Автономна Республіка Кр
представитель	7	Блохин Валерій Миколайович
Орган земельных ресурсов	6	Штормівська сільська рада Сакського району Автономна Республіка Кр
представитель	7	Блохин Валерій Миколайович
Регистратор	6	Штормівська сільська рада Сакського району Автономна Республіка Кр
представитель	7	Блохин Валерій Миколайович
Зарегистрировано в книге записей	номер книги	номер раздела
	номер записи	
Дата регистрации		
Дата выдачи		
Дата печати		
Состояние	наименование	
	дата	30.08.2011
Серия и номер дополнения к госакту		
Комментарии		
Получил государственный акт		

**Список дополнений**

Серия и номер

**Записи в поземельной книге**

Регистрационный номер

  Сохранить  Отменить

Наступним кроком необхідно створити Поземельну книгу. Для цього потрібно перейти на вкладку “Поземельна книга” і клацнути правою кнопкою миші на порожньому списку.

Параметри замовлення

Дата отримання заявки 05.09.2011 Штрих-код 0340791004857574  
Номер заявки 38-458650000092011 Код запису

Область Автономна Республіка Крим Рада Штормівська сільська рада  
Район Сакський район Нас. пункт

Заява про державну реєстрацію земельної ділянки та державного акта або договору оренди земельної ділянки

Замовлення | Замовник | Суб'єкти права | Земельна ділянка | Послуги | Документи | Звернення | Перевірки | Витяг | Рахунки | **Поземельна книга** | Книга записів

Номер бланку	Реєстраційний номер	Дата відкриття	Дата закриття

Створити  
Змінити  
Видалити

Відкрити шаблон  
Змінити шаблон  
Друк замовлення  
Підключення XML  
Перевірка XML  
Протокол перевірки  
Імпорт XML  
Зв'язок з ділянкою  
Визначення кад. №  
Витяг з реєстрів  
Поземельна книга  
Книга записів  
Перевірка кад. № на регіональному сервері  
Зберегти  
Скасувати

Замовлення | Протокол зв'язку

Внесіть необхідні дані та створіть розділи в книзі(правою кнопкою миші на порожньому списку).

Создание поземельной книги

Регистрационный номер  Создан 06.09.2011 16:06:57 Изменён

**Серия и номер** KP

Дата документа

Дата регистрации

Орган земельных ресурсов 5 Міськрайонне управління Держкомзему в м. Саки і Сакському районі AI

представитель 6 Асанова І. А.

**Открытие поземельной книги**

дата открытия

организация 5 Міськрайонне управління Держкомзему в м. Саки і Сакському районі AI

представитель 6 Асанова І. А.

комментарии

**Закрытие поземельной книги**

дата закрытия

организация

представитель

причина закрытия

комментарии

**Список разделов поземельной книги**

№	Дата регистрации	Регистр. №	№ формы	№ листа

Создать  
Изменить  
Удалить  
Создать все разделы

Сохранить Отменить

Для того, щоб внести дані до розділу поземельної книги, двічі натисніть на ліву кнопку миші на відповідному розділі або правою кнопкою «Зміти».

Создание поземельной книги

Регистрационный номер  Создан 06.09.2011 16:06:58 Изменён

**Серия и номер** КР

Дата документа

Дата регистрации

Орган земельных ресурсов 5 Міськрайонне управління Держкомзему в м. Саки і Сакському районі АІ

представитель 6 Асанова І. А.

**Открытие поземельной книги**

дата открытия

организация 5 Міськрайонне управління Держкомзему в м. Саки і Сакському районі АІ

представитель 6 Асанова І. А.

комментарии

**Закрытие поземельной книги**

дата закрытия

организация

представитель

причина закрытия

комментарии

**Список разделов поземельной книги**

№	Дата регистрации	Регистр. №	№ формы	№ листа
001	06.09.2011			
002	06.09.2011			
003	06.09.2011	888000300107		
004	06.09.2011			
005	06.09.2011			

Создать  
Изменить  
Удалить  
Создать все разделы

Сохранить Отменить

Внесіть відповідні дані до розділу та збережіть.

Изменение раздела поземельной книги

Номер по порядку: 003

Раздел поземельной книги: Розділ 3. Земельна ділянка. Право власності, постійного користування

Регистрационный номер: 0124388800030010728308

Дата документа: 06.09.2011

Номер документа: 1

Номер страницы: 1

Орган земельных ресурсов: 5 Міськрайонне управління Держкомзему в м. Саки і Сакському районі АІ

представитель: 6 Асанова І. А.

С записью ознакомлен:

Документ: 737 - рішення сесії штормівської сільської ради

Государственный акт: FT12345678

Субъекты для которых возникает право	Субъекты для которых прекращается право
▶ Штормівська сільська рада	

Сохранить

Отменить

## Книга записів створюється відповідним чином.

Параметри замовлення

Дата отримання заявки 05.09.2011 Штрих-код 0340791004857574  
Номер заявки 38-458650000092011 Код запису

Область Автономна Республіка Крим Рада Штормівська сільська рада  
Район Сакський район Нас. пункт

Заява про державну реєстрацію земельної ділянки та державного акта або договору оренди земельної ділянки

Замовлення | Замовник | Суб'єкти права | Земельна ділянка | Послуги | Документи | Звернення | Перевірки | Витяг | Рахунки | Поземельна книга | **Книга записів**

Номер книги	Дата відкриття	Дата закриття	Номер запису	Кадастровий номер	Адреса земельної ділянки
-------------	----------------	---------------	--------------	-------------------	--------------------------

Створити  
Змінити  
Видалити

Відкрити шаблон  
Змінити шаблон  
Друк замовлення  
Підключення XML  
Перевірка XML  
Протокол перевірки  
Імпорт XML  
Зв'язок з ділянкою  
Визначення кад. №  
Витяг з реєстрів  
Поземельна книга  
Книга записів  
Перевірка кад. № на регіональному сервері  
Зберегти  
Скасувати

Замовлення | Протокол зв'язку



Створюємо книгу. Правою кнопкою миші на списку в Книзі записів.

Параметри замовлення

Дата отримання заявки 05.09.2011 Штрих-код 0340791004857574  
 Номер заявки 3В-458650000092011 Код запису

Область Автономна Республіка Крим Рада Штормівська сільська рада  
 Район Сакський район Нас. пункт

Заява про державну реєстрацію земельної ділянки та державного акта або договору оренди земельної ділянки

Замовлення | Замовник | Суб'єкти права | Земельна ділянка | Послуги | Документи | Звернення | Перевірки | Витяг | Рахунки | Поземельна книга | Книга записів

Номер книги	Дата відкриття	Дата закриття	Номер запису	Кадастровий номер	Адреса земельної ділянки
▶					

Список книг реєстрації записей

КУАТУ	Номер книги	Дата відкриття	Дата закриття
▶ 8536965305	1		
5923283205	1		

Создать Ctrl+N  
 Изменить Ctrl+E  
 Выбрать Enter

Замовлення | Протокол зв'язку

Відкрити шаблон  
 Змінити шаблон  
 Друк замовлення  
 Підключення XML  
 Перевірка XML  
 Протокол перевірки  
 Імпорт XML  
 Зв'язок з ділянкою  
 Визначення кад. №  
 Витяг з реєстрів  
 Поземельна книга  
 Книга записів  
 Перевірка кад. № на регіональному сервері  
 ✓ Зберегти  
 ✗ Скасувати

## Редагуємо дані в книзі.

Изменение книги регистрации

Штрих-код 1240788003969411

Серия и номер книги	<input type="text" value="1"/>	Книга	
Дата открытия	<input type="text" value="30.12.1899 1:00:00"/>	<input checked="" type="radio"/> реєстрації державних актів на право власності на земельну ділянку фізичних осіб	
Дата закрытия	<input type="text" value="30.12.1899 1:00:00"/>	<input type="radio"/> реєстрації державних актів на право власності на земельну ділянку юридичних осіб	
Дата первой записи	<input type="text" value="30.12.1899 1:00:00"/>	<input type="radio"/> реєстрації державних актів на право постійного користування земельною ділянкою	
Номер первой записи	<input type="text" value="1"/>	Дата сверки	<input type="text" value="30.12.1899 1:00:00"/>
Дата последней записи	<input type="text" value="30.12.1899 1:00:00"/>	Дата сканирования	<input type="text" value="30.12.1899 1:00:00"/>
Номер последней записи	<input type="text" value="1"/>	Дата оцифровки	<input type="text" value="1"/>
Количество записей	<input type="text" value="1"/>		
в том числе паи	<input type="text" value="1"/>		
Код КУАТУ	<input type="text" value="5923283205"/>		
Книга передана	<input type="text" value="Міський районне управління Держкомзему в м. Саки і Сакському районі АІ"/>		
через	<input type="text" value="Асанова І. А."/>		
Дата передачи	<input type="text" value="30.12.1899 1:00:00"/>		

## Створюємо запис в книзі. Правою кнопкою миші на обраній книзі - "Обрати"

Параметри замовлення

Дата отримання заявки 05.09.2011 Штрих-код 0340791004857574  
 Номер заявки ЗВ-458650000092011 Код запису

Область Автономна Республіка Крим Рада Штормівська сільська рада  
 Район Сакський район Нас. пункт

Заява про державну реєстрацію земельної ділянки та державного акта або договору оренди земельної ділянки

Відкрити шаблон  
 Змінити шаблон  
 Друк замовлення  
 Підключення XML  
 Перевірка XML  
 Протокол перевірки  
 Імпорт XML  
 Зв'язок з ділянкою  
 Визначення кад. №  
 Витяг з реєстрів  
 Поземельна книга  
 Книга записів  
 Перевірка кад. № на регіональному сервері  
 Зберегти  
 Скасувати

Замовлення | Замовник | Суб'єкти права | Земельна ділянка | Послуги | Документи | Звернення | Перевірки | Витяг | Рахунки | Поземельна книга | Книга записів

Номер книги	Дата відкриття	Дата закриття	Номер запису	Кадастровий номер	Адреса земельної ділянки
8536965305			1		
5923283265			1		

Список книг реєстрації записей

КУАТУ	Номер книги	Дата відкриття	Дата закриття
8536965305	1		
5923283265	1		

Создать Ctrl+N  
 Изменить Ctrl+E  
 Выбрать Enter

Замовлення | Протокол зв'язку

## Редагуємо запис книги та зберігаємо.

Создание записи в книге регистрации

Книга регистрации	1
Номер книги	1
Номер записи	1
Номер листа	0000001
Номер бланка	1
Кадастровый номер	01.24388800:03:001:0728
Адрес земельного участка	по книге Автономна Республіка Крим, Сакський район, Штормівська сільська ра полный Автономна Республіка Крим, Сакський район, Штормівська сільська ра
ФИО	Штормівська сільська рада
Индивидуальный номер	26331326
Адрес проживания	по книге Автономна Республіка Крим, Сакський район, вул. Морська, 56 полный Автономна Республіка Крим, Сакський район, вул. Морська, 56
Площадь, кв.м	1602,83
Целевое назначение	Для будівництва і обслуговування житлового будинку, господарськ...
Наименование органа	1
Дата принятия документа	30.12.1899 1:00:00
Номер документа	1
Госакт серия и номер	FT12345678
Дата регистрации	30.12.1899 1:00:00
Номер регистрации	1
Предприятие-регистратор	Міськрайонне управління Держкомзему в м. Саки і Сакському райо...
Регистратр	Северенчук Сергій Васильович
Дата выдачи документа	30.12.1899 1:00:00
Номер при отчуждении	1

Перейдіть на вкладку **Замовлення** і поставте дату **Передане в роботу** і дату перевірки регіональною філією в полі **Дата перевірки**.

Збережіть замовлення. Наступні дії виконує Держземагенство.

**Параметри замовлення**

<b>Дата отримання заявки</b>	23.09.2011	<b>Штрих-код</b>	0340809006668618
<b>Номер заявки</b>	3В-458650000062011	<b>Код запису</b>	

**Область** Автономна Республіка Крим      **Рада** Штормівська сільська рада  
**Район** Сакський район      **Нас. пункт**

Замовлення | Замовник | Суб'єкти права | Земельна ділянка | Послуги | Документи | Звернення | Перевірки | Витяг | Рахунки | Поземельна книга | Книга записів

**Відділ Держкомзему** Миськрайонне управління Держкомзему в м. Саки і Сакському районі АРК

**Прийняв заявку** Северенчук Сергій Васильович

**Дата підписання**  23.09.2011

**Дата перевірки**  23.09.2011 (Держземагенством)

**Вид замовника** юридична особа

**Вид замовлення** Заява про державну реєстрацію права власності на підставі цивільно-правового договору

**Срок виконання** 13

**Передано в роботу**  23.09.2011 (регіональною філією Центра ДЗК)

**Дата перевірки**  23.09.2011 (регіональною філією Центра ДЗК)

**Дата виконання**  23.09.2011

**Статус замовлення** Не перевірено

**Стан замовлення** Формування поземельної книги

**Маркер замовлення**

**Додаткова інформація**

Замовлення | **Протокол зв'язку**

Заява про державну реєстрацію права власності на підставі цивільно-правового договору або свідоцтва про право на спадщину

Державна реєстрація права власності на земельну ділянку у разі набуття її на підставі цивільно-правового договору щодо відчуження земельної ділянки або свідоцтва про право на спадщину у разі, коли власник/спадкоємець виявив бажання замінити наявний державний акт на державний акт, форма якого встановлена постановою КМУ від 02.04.2002 № 449, у разі наявності в архіві територіального органу Держземагенства документації із землеустрою \*\*

\*\* - заміна наявного державного акта на державний акт, форма якого встановлена постановою КМУ від 02.04.2002 № 449, здійснюється лише після проставлення відмітки про реєстрацію права власності, відповідно до пункту 4 Порядку здійснення відмітки про перехід права власності на земельну ділянку, затвердженого постановою КМУ від 06.05.2009 № 439

Відкрити шаблон

Змінити шаблон

Друк замовлення

Підключення XML

Перевірка XML

Протокол перевірки

Імпорт XML

Зв'язок з ділянкою

Визначення кад.№

Витяг з реєстрів

Поземельна книга

Книга записів

Перевірка кад. № на регіональному сервері

Зберегти

Скасувати

Після того, як Держземагенство зареєструє державний акт, необхідно внести відомості про реєстраційний номер, дату реєстрації та видачі державного акту. Для цього перейдіть в головне вікно та перейдіть в параметри державного акту, як показано в **пункті 49**.

**Изменение государственного акта**

Область Автономна Республіка Крим      Совет Штормівська сільська рада  
Район Сакський район      Нас.пункт

Штрих-код 0240785005875201      Кадастровый (учётный) номер недвижимости

Серия и номер государственного акта FT12345678

Форма государственного акта Державний акт на право власності на земельну ділянку

Кадастровый номер 0124388800:03:001:0728

Орган заверивший госакт 6 Штормівська сільська рада Сакського району Автономна Республіка Кр

представитель 7 Блохин Валерій Миколайович

Орган земельных ресурсов 6 Штормівська сільська рада Сакського району Автономна Республіка Кр

представитель 7 Блохин Валерій Миколайович

Регистратор 6 Штормівська сільська рада Сакського району Автономна Республіка Кр

представитель 7 Блохин Валерій Миколайович

Зарегистрировано в книге записей      номер книги      номер раздела

номер записи

Дата регистрации

Дата выдачи

Дата печати

Состояние      наименование .....      дата 30.08.2011

Серия и номер дополнения к госакту

Комментарии


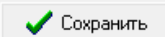

Получил государственный акт

**Список дополнений**

Серия и номер

**Записи в поземельной книге**

Регистрационный номер

  Сохранить  Отменить

The logo features the letters 'GIS' in a bold, red, serif font. Behind the letters is a large, light blue, 3D-style number '6' that is partially transparent, allowing the red text to show through it.

*XML*  
ПІДТРИМКА