

COMPANY  
**S**HEL**S**

**КОМПАНІЯ ШЕЛС**  
ВИРОБНИЦТВО ІНФОРМАЦІЙНИХ ТЕХНОЛОГІЙ

# **Заява**

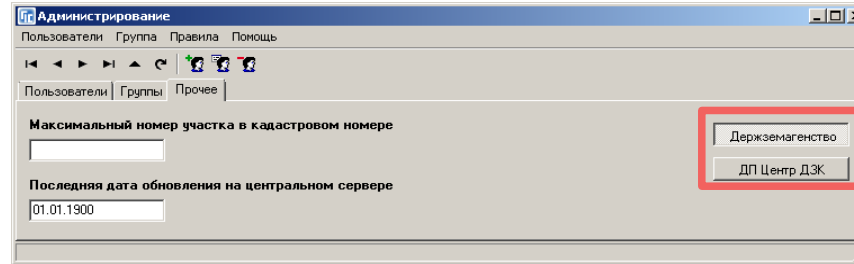
## ***«Виправлення технічних помилок у Поземельній книзі та (або) у розділах Книги записів»***

В даній інструкції всі виконавці, реєстратори, замовники, власники та інша інформація про ділянку й обмінний файл є умовними.

**Для відділу/управління Держземагенства**

## Необхідні умови для створення заяви

Якщо з однією базою працює філія ЦДЗК та підрозділи Держземагенства, то необхідно перевірити параметр, який відповідає за режим, в якому працює програма ЦДЗК або Держземагенства. Для цього відкрийте головне вікно програми, меню «Сервіс», «Адміністрування», вкладка «Інше», обрати «Держземагенство» або «ЦДЗК».



## 5

Заявник звертається до вас для оформлення замовлення і передає необхідні документи. Для створення нового запису у вікні **Замовлення** виберіть в меню **Замовлення** пункт **Майстер створення**.

Зверніть увагу ! При створенні першого запису, програма запропонує обрати підрозділ Держземагенства.  
Обов'язково в параметрах юридичної особи (підрозділ Держземагенства) заповніть поле «Код Держземагенства», створіть одного або декілька представників юридичної особи та, бажано, створити банківські реквізити.

Геодезична Інформаційна Система 6.1.3.7 Держземагенство - [Облік фінансового забезпечення]

Замовлення Рахунки та угоди Платіжні доручення Податкові накладні Пошук Відбір Друк Списки Імпорт Експорт

Майстер створення  
Змінити  
Видалити

Створити рахунок під проект постанови 1021  
Створити рахунок для Держземагенства  
Створити рахунок для філії Центру ДЗК

Перевірка обмінного файлу  
Імпорт обмінного файлу

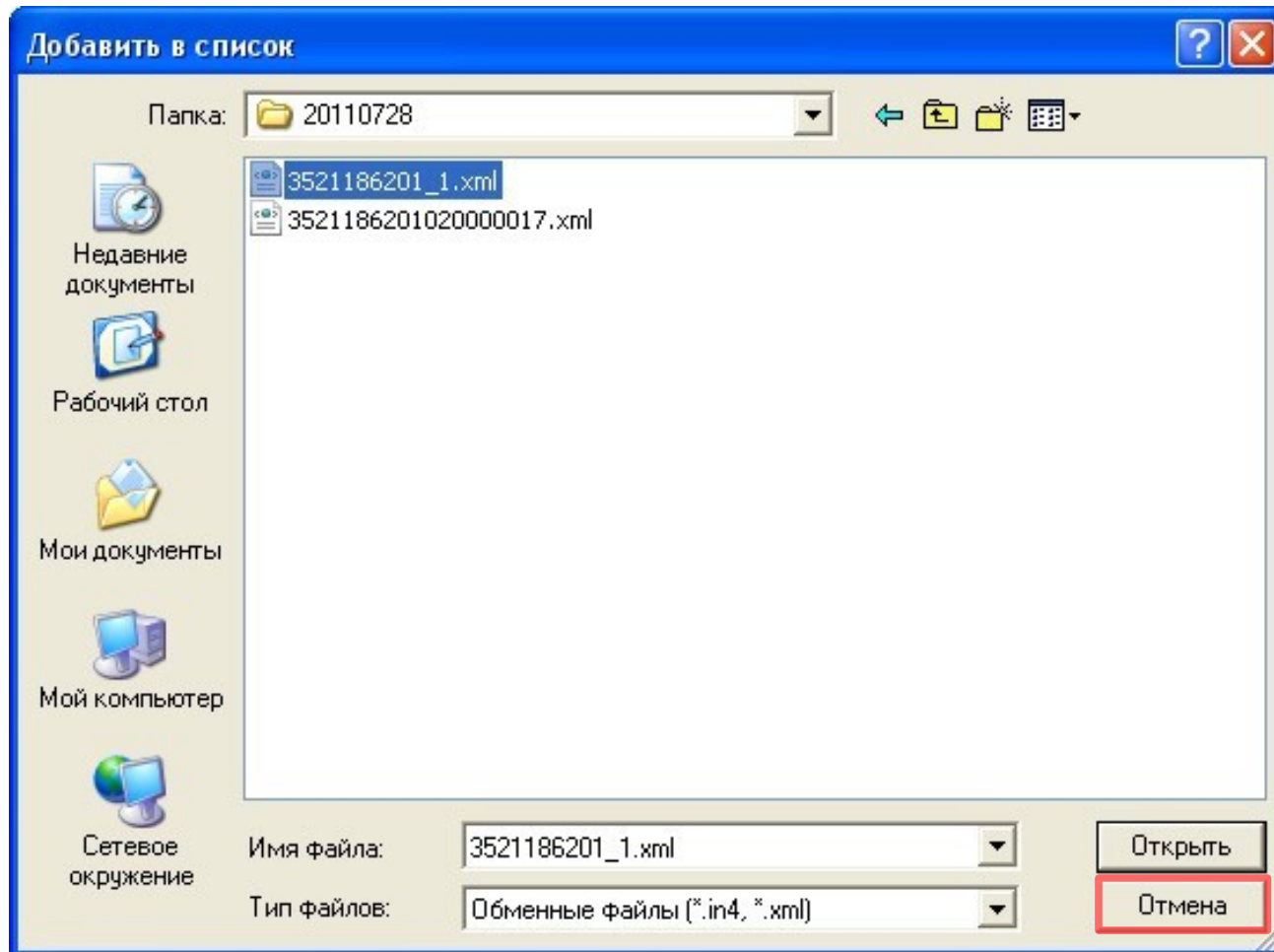
Ділянка Розсохуватецька сільська рада

Податкові накладні

№	Код	Дата	Підписано	Передано в роботу	Пер
5123781300:01:001:0754	3В-324230000072011	20.07.2011			
	3В-324230000082011	20.07.2011			
	3В-324230000172011	22.07.2011			
7121881501:01:001:0731	3В-324230000182011	22.07.2011			
	3В-324230000212011	22.07.2011			
	3В-324230000222011	22.07.2011			
	3В-324230000232011	22.07.2011			
	3В-324230000272011	27.07.2011			
	3В-324230000282011	27.07.2011			
3522583300:02:000:5044	3В-324230000292011	27.07.2011			
3522581200:57:000	3В-324230000302011	01.08.2011	01.08.2011		
3522581200:57:000	3В-324230000312011	01.08.2011			

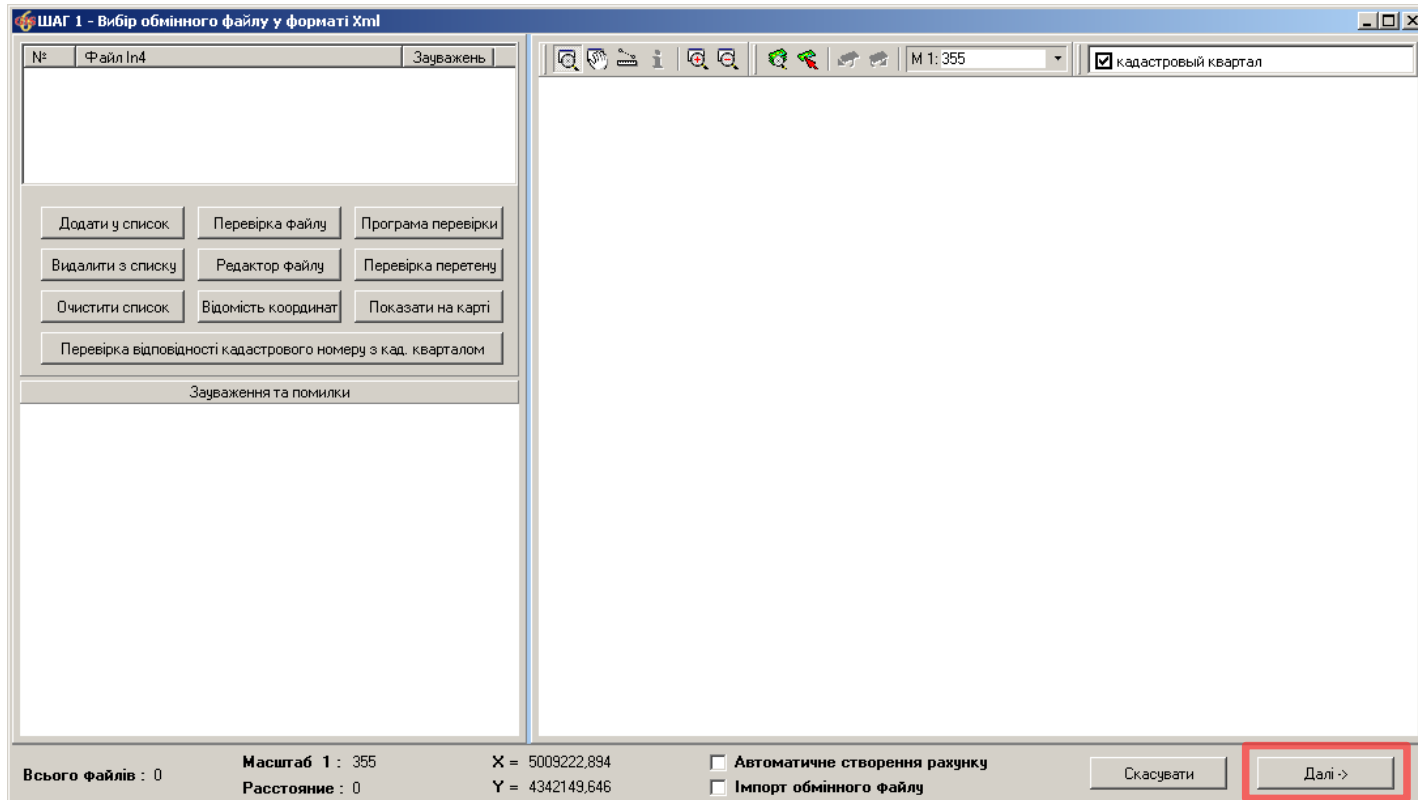
6

Запуститься майстер створення, який допоможе правильно скласти заяву. В даному випадку не потрібно вибирати обмінний файл.

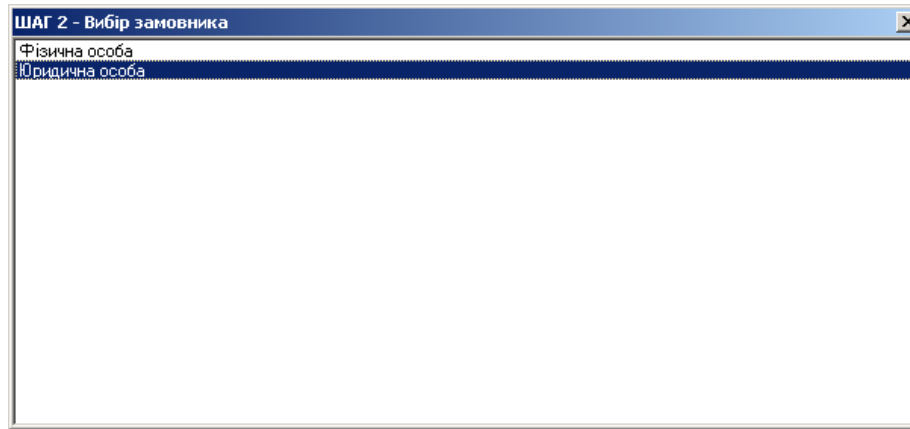


# 7

На першому етапі створення замовлення, ми побачимо вікно для підключення обмінних файлів. За потреби можливо підключити обмінний файл.



**Наступним кроком потрібно обрати вид замовника.**



ШАГ 2 - Вибір замовника

- Фізична особа
- Юридична особа

The image shows a screenshot of a software window with a blue title bar that reads "ШАГ 2 - Вибір замовника" (Step 2 - Select customer type). Below the title bar is a list box containing two items: "Фізична особа" (Physical person) and "Юридична особа" (Legal person). The "Юридична особа" item is currently selected and highlighted with a blue background. The rest of the window is empty.



Тепер потрібно зі списку *Вид замовлення* вибрати *Виправлення технічних помилок у Поземельній книзі та (або) у розділах Книги записів*. Від даного параметру залежить вся схема роботи із замовленням і змінити її **ПОТІМ НЕ МОЖЛИВО!** Далі виберіть підтип завки. Перевірте дані про замовника і, якщо потрібно, доповніть. Натисніть кнопку Далі →.

**ШАГ 3 - Відомості про замовника**

Вид замовлення	Виправлення технічних помилок у Поземельній книзі та (або) у розділах Книги записів	Виправлення технічних помилок у Поземельній книзі та (або) у розділах Книги записів
Вид замовника	фізична особа	
Ідентифікаційний номер	2431102368	
Замовник	Мухтарова Євгенія Віталіївна	
Адреса проживання	вул. Комсомольська, буд. 21б	
Телефон/факс		
Мобільний номер		
Електронна адреса		
Паспорт серія/номер	ЕА 149839	
дата видачі	01.08.1996	
ким видано	Добровеличківським РВ УМВС України в Кіровоградській області	
Додаткова інформація		

Очистити <- Назад **Далі ->**

На останньому кроці створення, потрібно відмітити ті документи, які передасть замовник.  
Далі натисніть кнопку Створити.

**ШАГ 4 - Перелік документів**

- акт уповноваженого органу державної влади, посадової особи
- витяг з Поземельної книги, державного реєстру земель
- витяг із закону з інформаційного фонду Єдиного державного реєстру нормативно-правових актів
- державний акт на право власності на земельну ділянку
- довідка про присвоєння ідентифікаційного номера/коду
- договір
- договір оренди земельної ділянки
- документ про внесення плати за надання послуг
- документ, що підтверджує право спадкоємця на земельну ділянку
- документ, що посвідчує обмеження (обтяження)
- документ, що посвідчує особу
- документ, що посвідчує повноваження діяти від імені особи
- документ, що посвідчує право на земельну ділянку
- документація із землеустрою
- нотаріально засвідчена копія заповіту, свідоцтва органу реєстрації актів цивільного стану про смерть чи рішення суду про оголошення особи п...
- нотаріально засвідчена копія свідоцтва про право на спадщину
- обмінний файл
- проект землеустрою щодо відведення земельної ділянки
- реєстраційний номер облікової картки платника податків
- рішення суду, що набрало законної сили
- технічна документація із землеустрою щодо складання документів, що посвідчує право власності/користування на земельну ділянку, при поді...
- технічна документація із землеустрою щодо складання документів, що посвідчує право на земельну ділянку за рішенням у власність, користув...
- цивільно-правовий договір про відчуження земельної ділянки

**Замовлення створено. Воно відображається сірим кольором. Під час створення заявки та документації із землеустрою, автоматично присвоюється обліковий номер.**

The screenshot shows a software interface with a menu bar at the top containing icons for various functions. Below the menu bar is a navigation bar with tabs: "Замовлення", "Рахунки та угоди", "Платіжні доручення", and "Податкові накладні". The "Замовлення" tab is active, displaying a table with the following columns: "Кадастровий номер", "Номер", "Створено", "Підписано", "Передано в роботу", "Перевірено", "Виконано", and "Стан".

Кадастровий номер	Номер	Створено	Підписано	Передано в роботу	Перевірено	Виконано	Стан
	38-458650000072011	28.09.2011					Реєстрація за
	38-458650000082011	28.09.2011					Реєстрація за
	38-458650000092011	28.09.2011					Реєстрація за
	38-458650000102011	28.09.2011					Реєстрація за

A yellow arrow points to the "Номер" column of the first row. A red box highlights the first row and a comment box on the right. The comment box is titled "Коментар що-до замовлення" and contains the following text:

Стан замовлення - Реєстрація заявки  
Крок виконується підрозділом Держземагенства  
Виконується у день надходження  
Увага! Заявку не оплачено  
Потрібно створити рахунок

At the bottom of the comment box, it says "Зв'язок з сервером".

Тепер потрібно створити зв'язок із земельною ділянкою.

**Параметри замовлення**

Дата отримання заявки: 28.09.2011 Штрих-код: 0340814004197970  
 Номер заявки: 38-458650000072011 Код запису: [ ]

Область: [ ] Рада: [ ]  
 Район: [ ] Нас. пункт: [ ]

Виправлення технічних помилок у  
 Поземельній книзі та (або) у розділах Книги  
 записів

Замовлення | Замовник | Суб'єкти права | **Земельна ділянка** | Послуги | Документи | Звернення | Перевірки | Витяг | Рахунки | Поземельна книга | Книга записів

Кадастровий номер: [ ]  
 Категорія земель: [ ]  
 Цільове призначення Хтл: [ ]  
 Цільове призначення Іп4: [ ]  
 Адреса ділянки: [ ]  
 Площа: 0 [ ] гектари  кв.метри  Кількість точок: [ ]  
 Частина площі: 0 [ ] Кількість об'єктів: [ ]

Вид документації: [ ]  
 Номер документації: [ ]  
 Виконавець: [ ]  
 Прийняв: [ ]

**Замовлення не має зв'язку з земельною ділянкою**

Кадастровий номер	Адреса земельної ділянки
▶	

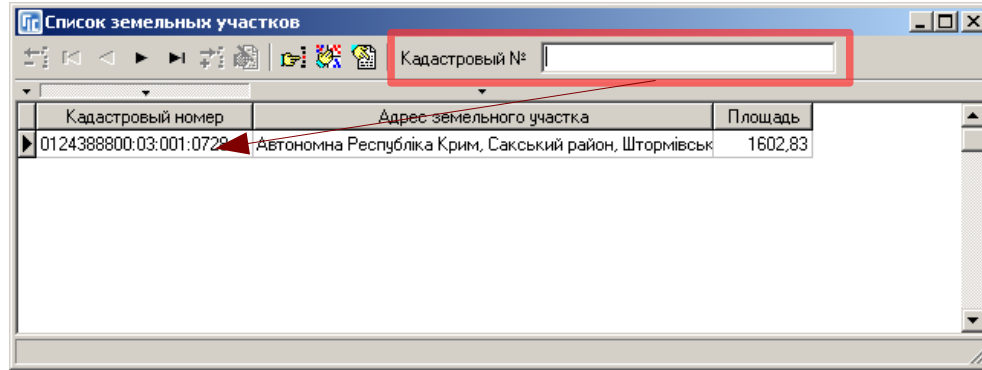
Зберегти  
 Скасувати

Відкрити шаблон  
 Змінити шаблон  
 Друк замовлення  
 Підключення XML  
 Перевірка XML  
 Протокол перевірки  
 Імпорт XML  
**Зв'язок з ділянкою**  
 Визначення кад. №  
 Витяг з реєстрів  
 Поземельна книга  
 Книга записів  
 Перевірка кад. № на регіональному сервері

Замовлення | Протокол зв'язку

# 13

Обираємо ділянку, яка вам потрібна, використовуючи функцію фільтра по кадастровому номеру.



Після того, як ви обрали ділянку, деякі поля будуть заповнені автоматично. Інші параметри необхідно заповнити самостійно. В кінці зберігаємо дані.

**Параметри замовлення** ✕

<b>Дата отримання заявки</b>	28.09.2011	<b>Штрих-код</b>	0340814004197970	Виправлення технічних помилок у Поземельній книзі та (або) у розділах Книги записів	<input type="button" value="Відкрити шаблон"/>
<b>Номер заявки</b>	3В-458650000072011	<b>Код запису</b>			<input type="button" value="Змінити шаблон"/>
<b>Область</b>	Автономна Республіка Крим	<b>Рада</b>	Штормівська сільська рада		<input type="button" value="Друк замовлення"/>
<b>Район</b>	Сакський район	<b>Нас. пункт</b>			<input type="button" value="Підключення XML"/>

Замовлення
Замовник
Суб'єкти права
Земельна ділянка
Послуги
Документи
Звернення
Перевірки
Витяг
Рахунки
Поземельна книга
Книга записів

<b>Кадастровий номер</b>	0124388800:03:001:0728	
<b>Категорія земель</b>	землі житлової та громадської забудови	
<b>Цільове призначення Xml</b>	02.01 - Для будівництва і обслуговування житлового будинку, господарських будівель і споруд (присадиб)	
<b>Цільове призначення In4</b>	1.8 - Для індивідуального житлового, гаражного і дачного будівництва	
<b>Адреса ділянки</b>	Автономна Республіка Крим, Сакський район, Штормівська сільська рада, вул. Морська, 56	
<b>Площа</b>	0,160283 <input checked="" type="radio"/> гектари <input type="radio"/> кв.метри	<b>Кількість точок</b> 4
<b>Частина площі</b>	0	<b>Кількість об'єктів</b> 1
<b>Вид документації</b>	Технічна документація із землеустрою щодо встановлення меж земельної ділянки в натурі (на місцевості)	
<b>Номер документації</b>	ДЗ-45865000162011	
<b>Виконавець</b>	ФГ "Терра Покуття"	
<b>Прийняв</b>	Дмитрик Андрій Григорович	

Кадастровий номер	Адреса земельної ділянки
0124388800:03:001:0728	Автономна Республіка Крим, Сакський район, Штормівська сільська рада, вул.

<input type="button" value="Зв'язок з ділянкою"/>	<input type="button" value="Визначення кад. №"/>
<input type="button" value="Витяг з реєстрів"/>	<input type="button" value="Поземельна книга"/>
<input type="button" value="Книга записів"/>	<input type="button" value="Перевірка кад. № на регіональному сервері"/>

<input checked="" type="button" value="Зберегти"/>	<input type="button" value="Скасувати"/>
--	--

Замовлення
Протокол зв'язку

Перейдіть на вкладку *Документи*, щоб перевірити чи змінити перелік документів, які вам надав замовник.

**Параметри замовлення**

Дата отримання заявки: 28.09.2011 Штрих-код: 0340814004197970  
 Номер заявки: 38-458650000072011 Код запису: [i] Виправлення технічних помилок у Поземельній книзі та (або) у розділах Книги записів

Область: Автономна Республіка Крим Рада: Штормівська сільська рада  
 Район: Сакський район Нас. пункт: [ ]

Замовлення | Замовник | Суб'єкти права | Земельна ділянка | Послуги | **Документи** | Звернення | Перевірки | Витяг | Рахунки | Поземельна книга | Книга записів

№	Вид документу	Дата	Номер
▶	акт уповноваженого органу державної влади, посадової особи витяг з Поземельної книги, державного реєстру земель витяг із закону з інформаційного фонду Єдиного державного реєстру нормативно-правових державний акт на право власності на земельну ділянку довідка про присвоєння ідентифікаційного номера/коду договір договір оренди земельної ділянки документ про внесення плати за надання послуг документ, що підтверджує право спадкоємця на земельну ділянку документ, що посвідчує обмеження (обтяження) документ, що посвідчує особу документ, що посвідчує повноваження діяти від імені особи документ, що посвідчує право на земельну ділянку документація із землеустрою нотаріально засвідчена копія заповіту, свідоцтва органу реєстрації актів цивільного стану пр нотаріально засвідчена копія свідоцтва про право на спадщину обмінний файл		

Додати зображення

Видалити зображення

Вибір сканера

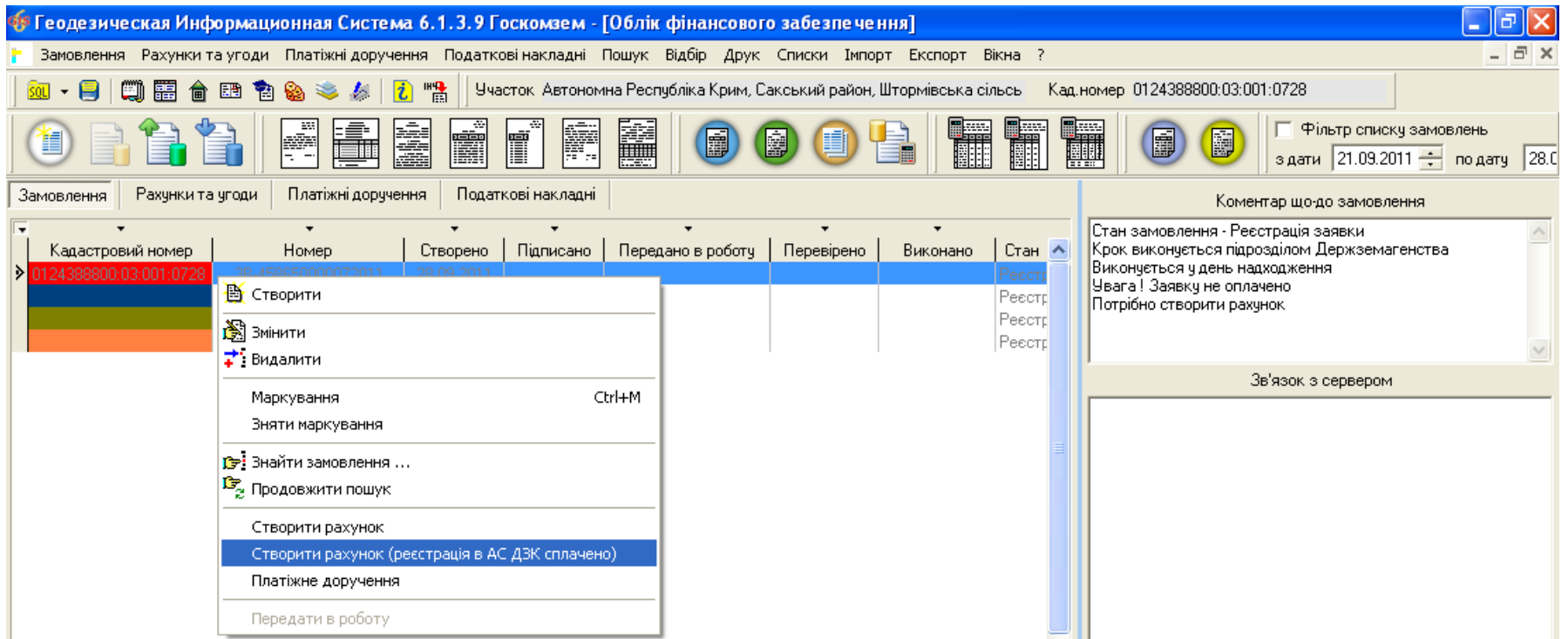
Сканування зображення

Перегляд зображення

Замовлення | **Протокол зв'язку**

Відкрити шаблон  
 Змінити шаблон  
 Друк замовлення  
 Підключення XML  
 Перевірка XML  
 Протокол перевірки  
 Імпорт XML  
 Зв'язок з ділянкою  
 Визначення кад.№  
 Витяг з реєстрів  
 Поземельна книга  
 Книга записів  
 Перевірка кад. № на регіональному сервері  
**Зберегти**  
 Скасувати

Замовлення створено. Воно відображається сірим кольором. Під час створення заяви та документації із землеустрою автоматично присвоюється обліковий номер. Тепер потрібно створити рахунок для замовлення. Для цього оберіть замовлення, натисніть на ньому правою кнопкою мишки і виберіть **Створити рахунок** або в меню **Замовлення** пункт **Створити рахунок (реєстрація АС ДЗК сплачено)**.



У разі відсутності номера замовлення, перевірте заповнення поля «Код Держземагенства» в параметрах юридичної особи — підрозділу Держземагенства. Наявність створеного рахунку відображено в параметрах замовлення, у закладці «Рахунки». Якщо після створення замовлення Ви його не бачите, зніміть «галочку» у верхній панелі фільтр за проміжок часу та у вікні «Адміністрування» видаліть правило «*Просмотр только переданных в работу заказов*» для потрібної групи користувачів.



Надрукуйте рахунок, натиснувши кнопку **Друк рахунку** і віддайте замовнику, щоб він його оплатив.

Геодезическая Информационная Система 6.1.3.9 Госкомзем - [Облік фінансового забезпечення]

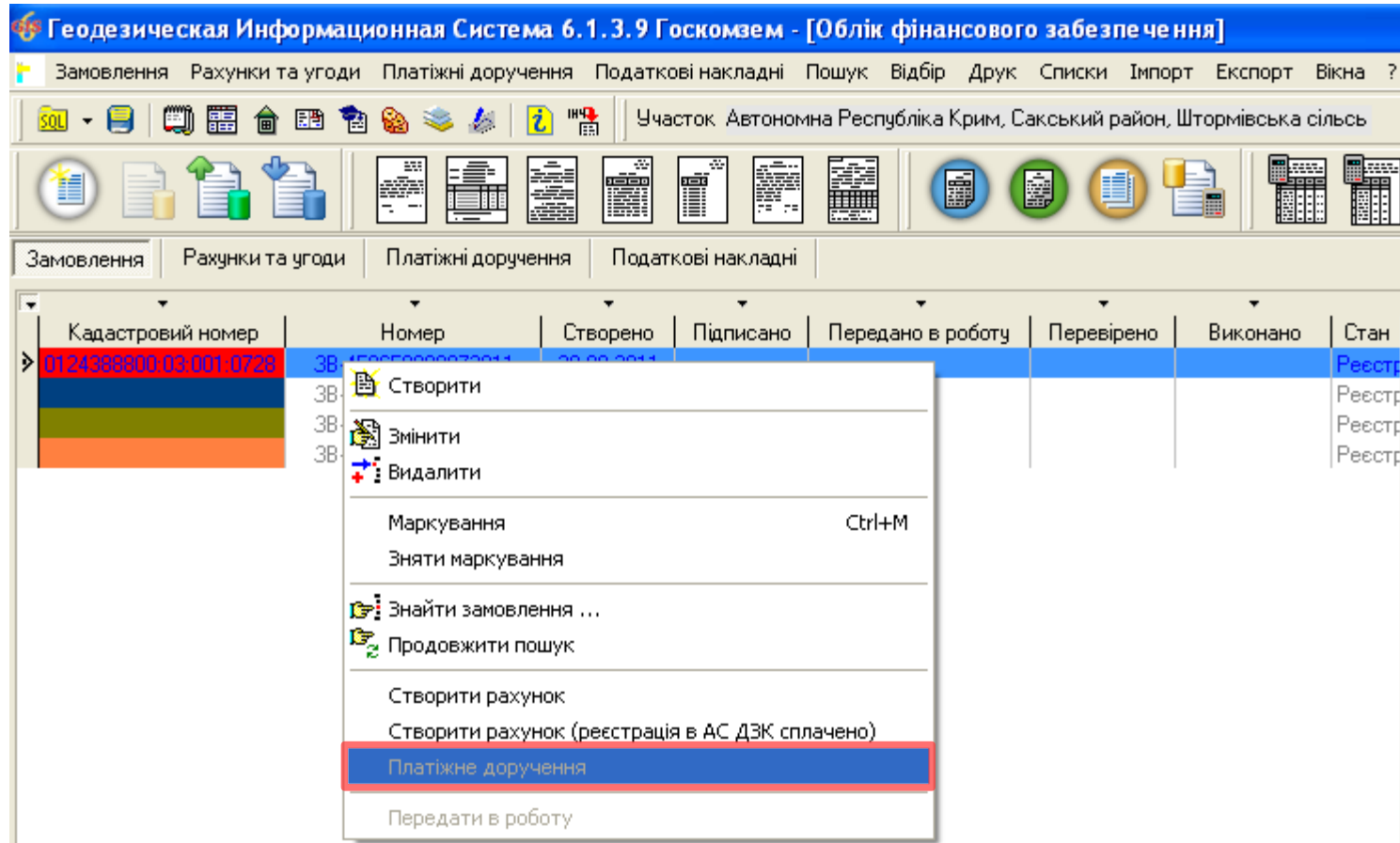
Замовлення Рахунки та угоди Платіжні доручення Податкові накладні Пошук Відбір Друк Списки Імпорт Експорт Вікна ?

Участок Автономна Республіка Крим, Сакський район, Штормівська сільсь

Замовлення Рахунки та угоди Платіжні доручення Податкові накладні

Кадастровий номер	Номер	Створено	Підписано	Передано в роботу	Перевірено	Виконано	Стан
0724388900.03.001.0728	ЗВ-458650000072011	28.09.2011					Реєстр
	ЗВ-458650000082011	28.09.2011					Реєстр
	ЗВ-458650000092011	28.09.2011					Реєстр
	ЗВ-458650000102011	28.09.2011					Реєстр

Коли замовник оплатить рахунок, виділіть замовлення, натисніть праву кнопку мишки і виберіть **Платіжне доручення**. На запитання: *Ви впенені, що бажаєте створити платіжне доручення для рахунку номер...* натисніть **Так**.



Як правило, в параметрах платіжного доручення нічого змінювати чи додавати не потрібно, програма сама вносить необхідні дані, тому натисніть **Зберегти**.

Зміна існуючої платіжного доручення

Код платежу 62    Дата створення 28.09.2011 11:36:11    Дата зміни 28.09.2011 11:36:11

Дата доручення 28.09.2011    Форма проведених розрахунків  
 оплата з р/р     чек     інше  
 готівка     бартер

Номер доручення 1

Дата надходжень 28.09.2011

Особа Фізичні особи (громадяни України)

Платник Мухтарова Євгенія Віталіївна

МФО банку 323539



Банк ОД АППБ Аваль м.Кіровоград

Рахунок 123445632342134

Призначення платежу оплата згідно рахунку № 000068 від 28.09.2011

Сума 195,00

Код	Рахунок №	Дата	Угода №	Дата	Замовник	Сума
68	000068	28.09.2011	000068	28.09.2011	Мухтарова Євгенія Віталіївна	195,00

Після оплати замовлення змінить свій колір на синій, що вказує: замовлення оплачено. Двічі клацніть на ліву кнопку мишки (або праву кнопку мишки і виберіть **Змінити**), щоб відобразити параметри замовлення.

Фільтр списку замовлень  
з дати 21.09.2011 по дату 28.09.2011

Замовлення | Рахунки та угоди | Платіжні доручення | Податкові накладні

Кадастровий номер	Номер	Створено	Підписано	Передано в роботу	Перевірено	Виконано	Стан
0124388630030010223	3В-458650000072011	28.09.2011					Створено
0124388630030010223	3В-458650000082011	28.09.2011					Створено
0124388630030010223	3В-458650000092011	28.09.2011					Створено
0124388630030010223	3В-458650000102011	28.09.2011					Створено

Створити  
**Змінити**  
 Видалити  
 Маркування Ctrl+M  
 Зняти маркування  
 Знайти замовлення ...  
 Продовжити пошук  
 Створити рахунок  
 Створити рахунок (реєстрація в АС ДЗК сплачено)  
 Платіжне доручення  
 Передати в роботу

Коментар що-до замовлення  
 Стан замовлення - Реєстрація заявки  
 Крок виконується підрозділом Держземагенства  
 Виконується у день надходження  
 Заповніть дату підписання заявки

Зв'язок з сервером

Натисніть кнопку **Друк замовлення**, щоб надрукувати заяву і дати на підпис замовнику. Поставте дату підписання замовлення.

**Параметри замовлення**

<b>Дата отримання заявки</b>	28.09.2011	<b>Штрих-код</b>	0340814004197970	Виправлення технічних помилок у Поземельній книзі та (або) у розділах Книги записів	Відкрити шаблон
<b>Номер заявки</b>	3В-458650000072011	<b>Код запису</b>			Змінити шаблон
<b>Область</b>	Автономна Республіка Крим	<b>Рада</b>	Штормівська сільська рада	Виправлення технічних помилок у Поземельній книзі та (або) у розділах Книги записів	<b>Друк замовлення</b>
<b>Район</b>	Сакський район	<b>Нас. пункт</b>			Підключення XML

Замовлення | Замовник | Суб'єкти права | Земельна ділянка | Послуги | Документи | Звернення | Перевірки | Витяг | Рахунки | Поземельна книга | Книга записів

**Відділ Держкомзему** Міськрайонне управління Держкомзему в м. Саки і Сакському районі АРК

**Прийняв заявку** Северенчук Сергій Васильович

**Дата підписання**  28.09.2011 **Заповніть дату підписання заявки**

**Дата перевірки**  28.09.2011 (Держземагенством)

**Вид замовника** фізична особа

**Вид замовлення** Виправлення технічних помилок у Поземельній книзі та (або) у розділах Книги записів

**Срок виконання** 10

**Передано в роботу**  28.09.2011 (регіональною філією Центра ДЗК)

**Дата перевірки**  28.09.2011 (регіональною філією Центра ДЗК)

**Дата виконання**  28.09.2011

**Статус замовлення** Не перевірено

**Стан замовлення** Реєстрація заявки

**Маркер замовлення** 255

**Додаткова інформація**

Замовлення | Протокол зв'язку

Зберегти

Скасувати

Після підписання замовлення, необхідно зафіксувати дату перевірки необхідних документів. Зверніть увагу, стан замовлення змінився.

**Параметри замовлення** ✕

<b>Дата отримання заявки</b>	28.09.2011	<b>Штрих-код</b>	0340814004197970		Виправлення технічних помилок у Поземельній книзі та (або) у розділах Книги записів
<b>Номер заявки</b>	38-458650000072011	<b>Код запису</b>			
<b>Область</b>	Автономна Республіка Крим	<b>Рада</b>	Штормівська сільська рада		
<b>Район</b>	Сакський район	<b>Нас. пункт</b>			

Замовлення
Замовник
Суб'єкти права
Земельна ділянка
Послуги
Документи
Звернення
Перевірки
Витяг
Рахунки
Поземельна книга
Книга записів

**Відділ Держкомзему** Міськрайонне управління Держкомзему в м. Саки і Сакському районі АРК

**Прийняв заявку** Северенчук Сергій Васильович

**Дата підписання**  28.09.2011 Заповніть дату перевірки даних заявки

**Дата перевірки**  28.09.2011 (Держземагентством)

**Вид замовника** фізична особа

**Вид замовлення** Виправлення технічних помилок у Поземельній книзі та (або) у розділах Книги записів

**Срок виконання** 10

**Передано в роботу**  28.09.2011 (регіональною філією Центра ДЗК)

**Дата перевірки**  28.09.2011 (регіональною філією Центра ДЗК)

**Дата виконання**  28.09.2011

**Статус замовлення** Не перевірено

**Стан замовлення** Внесення документації в базу АС ДЗК

**Маркер замовлення** 255

**Додаткова інформація**

Замовлення
Протокол зв'язку

Відкрити шаблон

Змінити шаблон

Друк замовлення

Підключення XML

Перевірка XML

Протокол перевірки

Імпорт XML

Зв'язок з ділянкою

Параметри ділянки

Визначення кад. №

Витяг з реєстрів

Поземельна книга

Книга записів

Перевірка кад. № на регіональному сервері

✔ Зберегти

✕ Скасувати

Наступний крок - це перевірка підтвердження факту наявності помилок в аркушах Поземельної книги та (або) у аркушах Книги записів. Для цього переходимо на вкладку Поземельної книги або Книги записів.

Параметри замовлення

Дата отримання заявки 12.12.2012 Штрих-код 0340814004197970  
 Номер заявки ЗВ-458650000072011 Код запису

Область Автономна Республіка Крим Рада Штормівська сільська рада  
 Район Сакський район Нас. пункт

Виправлення технічних помилок у Поземельній книзі та (або) у розділах Книги записів

Замовлення | Замовник | Суб'єкти права | Земельна ділянка | Послуги | Документи | Звернення | Перевірки | Витяг | Рахунки | Поземельна книга | Книга записів

Номер бланку	Реєстраційний номер	Дата відкриття	Дата закриття
КР 012438885		21.09.2011	

Правою кнопкою миші

Відкрити шаблон  
 Змінити шаблон  
 Друк замовлення  
 Підключення XML  
 Перевірка XML  
 Протокол перевірки  
 Імпорт XML  
 Зв'язок з ділянкою  
 Параметри ділянки  
 Визначення кад. №  
 Витяг з реєстрів  
 Поземельна книга  
 Книга записів  
 Перевірка кад. № на регіональному сервері  
 Зберегти  
 Скасувати

Замовлення | Протокол зв'язку

У разі відсутності факту наявності помилок, у паперовому вигляді необхідно повідомити про зазначене власника (користувача).

Поземельна книга містить перелік розділів, які ви також можете переглядати.

Изменение поземельной книги

Регистрационный номер  Создан 21.09.2011 15:54:30 Изменён

**Серия и номер**

Дата документа

Дата регистрации

Орган земельных ресурсов  Міськрайонне управління Держкомзему в м. Саки і Сакському районі А

представитель  Асанова І. А.

**Открытие поземельной книги**

дата открытия

организация  Міськрайонне управління Держкомзему в м. Саки і Сакському районі А

представитель  Асанова І. А.

комментарии

**Закрытие поземельной книги**

дата закрытия

организация

представитель

причина закрытия

комментарии

**Список разделов поземельной книги**

№	Дата регистрации	Регистр. №	№ формы	№ листа
001	21.09.2011			
002	21.09.2011			
003	21.09.2011	888000300107		
004	21.09.2011	888000300107		
005	21.09.2011	888000300107		

Для перегляду вмісту розділу двічі клацніть на ньому



## Наприклад, Третій розділ Поземельної книги.

Изменение раздела поземельной книги

Номер по порядку	<input type="text" value="003"/>
Раздел поземельной книги	<input type="text" value="Розділ 3. Земельна ділянка. Право власності, постійного користування"/>
Регистрационный номер	<input type="text" value="0124388800030010728301"/>
Дата документа	<input type="text" value="09.08.2011"/>
Номер документа	<input type="text" value="23"/>
Номер страницы	<input type="text" value="4"/>
Орган земельных ресурсов	<input aa="" icon"="" type="text" value="6 Штормівська сільська рада Сакського району Автономна Республіка К &lt;img alt="/>
представитель	<input aa="" icon"="" type="text" value="7 Блохин Валерій Миколайович &lt;img alt="/>
С записью ознакмен	<input type="text" value="8 Северенчук Сергій Васильович"/>
Документ	<input type="text" value="1 737 - рішення сесії штормівської сільської ради"/>
Государственный акт	<input type="text" value="1 FT12345678"/>

Субъекты для которых возникает право	Субъекты для которых прекращается право
<input type="checkbox"/> Штормівська сільська рада	

Всі інші розділи можна переглядати аналогічним чином.

Якщо ви помітили помилки, необхідно сформувати протокол перевірки та надіслати його до Центру ДЗК. Для цього перейдіть на вкладку “Перевірки”, натисніть на кнопку “Створити протокол”.

Замовлення | Замовник | Суб'єкти права | Земельна ділянка | Послуги | Документи | Звернення | **Перевірки** | Витяг | Рахунки | Поземельна книга | Книга записів

Протокол перевірки створений підрозділом Держземагенства

Створити протокол перевірки

Дата	Результат перевірки	Вид перевірки	Перевірів
------	---------------------	---------------	-----------

Далі клацніть правою кнопкою миші на порожньому списку та створіть вид протоколу “Інші”

Замовлення | Замовник | Суб'єкти права | Земельна ділянка | Послуги | Документи | Звернення | **Перевірки** | Витяг | Рахунки | Поземельна книга | Книга записів

Протокол перевірки створений підрозділом Держземагенства

Дата протоколу: 06.09.2011 14:49:50

Номер протоколу: ПП-45865000022011

Вид висновку: відсутній

Перевірів: Северенчук Сергій Васильович

Висновок

Дата	Результат перевірки	Вид перевірки	Перевірів
------	---------------------	---------------	-----------

Створити  
Змінити  
Створити всі

Введіть відповідну інформацію в поле “*Опис*” та заповніть форму. Натискаємо кнопку “*Зберегти*”.

**Параметри перевірки**

Дата перевірки 06.09.2011 15:09:12

Вид перевірки Інше

Вид висновку не відповідає

Перевірів Міськрайонне управління Держкомзему в м. Саки і Сакському райо

Представник Северенчук Сергій Васильович

Посада начальник державного органу земельних ресурсів

Опис

Поземельна книга та Кни записів мають наступні помилки

1...

2...

3...

Зберегти Скасувати

В головному вікні, праворуч від замовлень, відображаються підказки і поради про дії, які необхідно виконати.

The screenshot shows a software interface with a table of orders and a comment box. A yellow arrow points to the first row of the table. The comment box contains text about document submission and scanning requirements.

Кадастровий номер	Номер	Створено	Підписано	Передано в роботу	Перевірено	Виконано	Стан
0124388800.03.001.0728	3В-458650000072011	28.09.2011	28.09.2011				Внесє
	3В-458650000082011	28.09.2011					Реєстр
	3В-458650000092011	28.09.2011					Реєстр
	3В-458650000102011	28.09.2011					Реєстр

Коментар що-до замовлення

Стан замовлення - Внесення документації в базу АС ДЗК  
Крок виконується підрозділом Держземагенства  
Строк виконання кроку 3 робочі доби  
Потребує підключення сканованих зображень JPG

Після того, як всі необхідні документи підготовлені і зроблені їхні електронні копії, а також були виявлені помилки, відправляємо Центру ДЗК замовлення для формування аркушів Поземельної книги.

Після підписання замовлення, перевірки документації та внесення дати, а також *перевірки на наявність вказаних помилок в Поземельній книзі або Книзі записів*, потрібно відправити замовлення в Центр ДЗК. Для цього натискаємо на кнопку “Внести дані до...”. Зверніть увагу на підказки та на результат відправки замовлення.

The screenshot shows the GIS application interface. A red box highlights the 'Внести дані до...' button in the toolbar. Another red box highlights the 'Коментар щодо замовлення' (Comment on order) field, which contains the following text:

Стан замовлення - Внесення документації в базу АС ДЗК  
Крок виконується підрозділом Держгеокадастру  
Строк виконання кроку 3 робочі доби  
Потребує підключення сканованих зображень JPG

Кадастровий номер	Номер	Створено	Підписано	Передано в роботу	Перевірено	Виконано	Стан
0124388800.03.001.0728	ЗВ-458650000072011	28.09.2011	28.09.2011				Внесє
	ЗВ-458650000082011	28.09.2011					Реєстр
	ЗВ-458650000092011	28.09.2011					Реєстр
	ЗВ-458650000102011	28.09.2011					Реєстр

The screenshot shows a status message box with the following text:

www.GIS.org.ua admin@gis.org.ua Замовленню ЗВ-458650000092011 присвоєно наступний стан !

Якщо ви невірно ввели параметри для підключення до Центру ДЗК або виникли проблеми з мережею, або немає зв'язку із сервером Центру ДЗК, то з'явиться відповідне повідомлення, наприклад :

The screenshot shows an error message box with the following text:

www.GIS.org.ua admin@gis.org.ua Помилка зв'язку: Socket Error # 10061 Connection refused. !

Журнал зв'язку

Result is False  
Помилка зв'язку: Socket Error # 10061  
Connection refused. !

Як бачимо із підказок, замовлення потребує підключення зображень відповідних документів, які зазначені в методичних рекомендаціях. Якщо ви будете намагатися його відправити без зображень, то побачите попередження.

Замовлення    Рахунки та угоди    Платіжні доручення    Податкові накладні

Кадастровий номер	Номер	Створено	Підписано	Передано в роботу	Перевірено	Виконано	Стан
0124388800.03.001.0728	ЗВ-458650000072011	28.09.2011	28.09.2011				Внесє
	ЗВ-458650000082011	28.09.2011					Реєстр
	ЗВ-458650000092011	28.09.2011					Реєстр
	ЗВ-458650000102011	28.09.2011					Реєстр

Коментар щодо замовлення

Стан замовлення - Внесення документації в базу АС ДЗК  
Крок виконується підрозділом Держземагенства  
Строк виконання кроку 3 робочі доби  
Потребує підключення сканованих зображень JPG

www.GIS.org.ua    admin@gis.org.ua    Замовлення ЗВ-458650000092011 не прийнято !

Журнал зв'язку

Result is False  
Замовлення ЗВ-458650000092011 не прийнято !

Переходимо на вкладку Документи і підключаємо відповідні зображення. Клацаємо правою кнопкою миші на порожньому полі(прямокутник).

**Параметри замовлення**

Дата отримання заявки	28.09.2011	Штрих-код	0340814004197970
Номер заявки	3В-458650000072011	Код запису	
Область	Автономна Республіка Крим	Рада	Штормівська сільська
Район	Сакський район	Нас. пункт	

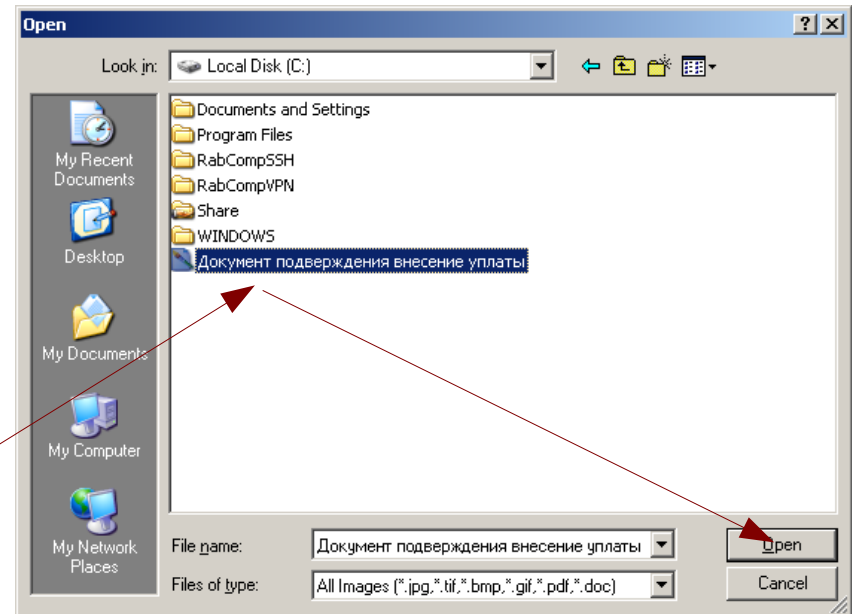
Замовлення | Замовник | Суб'єкти права | Земельна ділянка | Послуги | **Документи** | Звернення

Вид документу

- акт уповноваженого органу державної влади, посадової особи
- витяг з Поземельної книги, державного реєстру земель
- витяг із закону з інформаційного фонду Єдиного державного реєстру нормативно-правових
- державний акт на право власності на земельну ділянку
- довідка про присвоєння ідентифікаційного номера/коду
- договір
- договір оренди земельної ділянки
- документ про внесення плати за надання послуг
- документ, що підтверджує право спадкоємця на земельну ділянку
- документ, що посвідчує обмеження (обтяження)
- документ, що посвідчує особу
- документ, що посвідчує повноваження діяти від імені особи
- документ, що посвідчує право на земельну ділянку
- документація із землеустрою
- нотаріально засвідчена копія заповіту, свідоцтва органу реєстрації актів цивільного стану пр
- нотаріально засвідчена копія свідоцтва про право на спадщину
- обмінний файл

Додати зображення  
Видалити зображення  
Вибір сканера  
Сканування зображення  
Перегляд зображення

Замовлення | Протокол зв'язку



Після того, як всі необхідні дії виконали, відправляємо дані в Центр ДЗК. Замовлення, в разі успішного відправлення, змінить свій статус, а також змінить рекомендації щодо наступного кроку.

Геодезическая Информационная Система 6.1.3.9 Госкомзем - [Облік фінансового забезпечення]

Замовлення Рахунки та угоди Платіжні доручення Податкові накладні Пошук Відбір Друк Списки Імпорт Експорт Вікна ?

Участок Автономна Республіка Крим, Сакський район, Штормівська сільсь Кад.номер 0124388800:03:001:0728

Фільтр списку замовлень з дати 21.09.2011 по дату 28.09.2011

Замовлення Рахунки та угоди Платіжні доручення Податкові накладні

Кадастровий номер	Номер	Створено	Підписано	Передано в роботу	Перевірено	Виконано	Стан
0124388800:03:001:0728	38-458650000072011	28.09.2011	28.09.2011				Формування
	38-458650000082011	28.09.2011					Реєстрація
	38-458650000092011	28.09.2011					Реєстрація
	38-458650000102011	28.09.2011					Реєстрація

Коментар що-до замовлення

Стан замовлення - Формування аркушів Поземельної книги та (або) Книги записів

Крок виконується філією Центра ДЗК

Строк виконання кроку 5 робочих днів

Зв'язок з сервером

Журнал зв'язку

Result is False  
Замовлення 38-458650000072011 не прийнято !  
Result is True  
Замовлення 38-458650000072011 успішно відправлено на регіональний сервер !

www.GIS.org.ua admin@gis.org.ua Замовлення 38-458650000072011 успішно відправлено на регіональний сервер !





Після того як Центр ДЗК виконає свій крок, необхідно оновити дані замовлення. Для цього натискаємо на кнопку “Отримати дані...”

Геодезическая Информационная Система 6.1.3.9 Госкомзем - [Облік фінансового забезпечення]

Замовлення Рахунки та угоди Платіжні доручення Податкові накладні Пошук Відбір Друк Списки Імпорт Експорт Вікна ?

Участок Автономна Республіка Крим, Сакський район, Штурмівська сільсь Кад. номер 0124388800:03:001:0728

Фільтр списку замовлень з дати 21.09.2011 по дату 28.09.2011

Замовлення Рахунки та угоди Отримати дані з регіонального сервера

Кадастровий номер	Номер	Створено	Підписано	Передано в роботу	Перевірено	Виконано	Стан
0124388800:03:001:0728	3В-458650000072011	28.09.2011	28.09.2011				Формування
	3В-458650000082011	28.09.2011					Реєстр
	3В-458650000092011	28.09.2011					Реєстр
	3В-458650000102011	28.09.2011					Реєстр

Коментар що-до замовлення

Стан замовлення - Формування аркушів Поземельної книги та (або) Книги записів  
Крок виконується філією Центра ДЗК  
Строк виконання кроку 5 робочих діб

Після отримання даних від Центра ДЗК

Геодезическая Информационная Система 6.1.3.9 Госкомзем - [Облік фінансового забезпечення]

Замовлення Рахунки та угоди Платіжні доручення Податкові накладні Пошук Відбір Друк Списки Імпорт Експорт Вікна ?

Участок Автономна Республіка Крим, Сакський район, Штурмівська сільсь Кад. номер 0124388800:03:001:0728

Фільтр списку замовлень з дати 21.09.2011 по дату 28.09.2011

Замовлення Рахунки та угоди Платіжні доручення Податкові накладні

Кадастровий номер	Номер	Створено	Підписано	Передано в роботу	Перевірено	Виконано	Стан
0124388800:03:001:0728	3В-458650000072011	28.09.2011	28.09.2011				Друк аркушів
	3В-458650000082011	28.09.2011					Реєстр
	3В-458650000092011	28.09.2011					Реєстр
	3В-458650000102011	28.09.2011					Реєстр

Коментар що-до замовлення

Стан замовлення - Друк аркушів Поземельної книги та (або) Книги записів  
Крок виконується підрозділом Держземагенства  
Строк виконання кроку 2 робочі доби

## Замовлення змінить свій стан на “Друк аркушів Поземельної книги та(або) Книги записів”.

Параметри замовлення
✕

<b>Дата отримання заявки</b>	28.09.2011	<b>Штрих-код</b>	0340814004197970
<b>Номер заявки</b>	3В-458650000072011	<b>Код запису</b>	

<b>Область</b> Автономна Республіка Крим	<b>Рада</b> Штормівська сільська рада
<b>Район</b> Сакський район	<b>Нас. пункт</b>

Виправлення технічних помилок у Поземельній книзі та (або) у розділах Книги записів

Замовлення | Замовник | Суб'єкти права | Земельна ділянка | Послуги | Документи | Звернення | Перевірки | Витяг | Рахунки | Поземельна книга | Книга записів

Друк замовлення

<b>Відділ Держкомзему</b> Миськрайонне управління Держкомзему в м. Саки і Сакському районі АРК	Виправлення технічних помилок у Поземельній книзі та (або) у розділах Книги записів
<b>Прийняв заявку</b> Северенчук Сергій Васильович	

<b>Дата підписання</b>	<input checked="" type="checkbox"/>	28.09.2011	
<b>Дата перевірки</b>	<input checked="" type="checkbox"/>	28.09.2011	(Держземагенством)
<b>Вид замовника</b>	фізична особа		
<b>Вид замовлення</b>	Виправлення технічних помилок у Поземельній книзі та (або) у розділах Книги записів		
<b>Срок виконання</b>	10		

<b>Передано в роботу</b>	<input type="checkbox"/>	28.09.2011	(регіональною філією Центра ДЗК)
<b>Дата перевірки</b>	<input type="checkbox"/>	28.09.2011	(регіональною філією Центра ДЗК)
<b>Дата виконання</b>	<input type="checkbox"/>	28.09.2011	
<b>Статус замовлення</b>	Не перевірено		

<b>Стан замовлення</b>	Друк аркушів Поземельної книги та (або) Книги записів
------------------------	---

<b>Маркер замовлення</b>	255
--------------------------	-----

**Додаткова інформація**

Замовлення	Протокол зв'язку
------------	------------------

Виправлення технічних помилок у Поземельній книзі та (або) у розділах Книги записів

Друк

➔

Поземельна книга

Відкрити шаблон

Змінити шаблон

Друк замовлення

Підключення XML

Перевірка XML

Протокол перевірки

Імпорт XML

Зв'язок з ділянкою

Параметри ділянки

Визначення кад. №

Витяг з реєстрів

Поземельна книга

Книга записів

Перевірка кад. № на регіональному сервері

✓ Зберегти

✕ Скасувати

**Після друку зміненого аркушу Поземельної книги та (або) Книги записів, потрібно додати до Поземельної книги в паперовій формі документи, які стали підставою для виправлення технічних помилок.**

**А також письмово повідомити власника(користувача) про виправлення технічної помилки (про внесення відповідних змін).**

На останок перейдіть в параметри замовлення та проставте дату виконання.

✖
**Параметри замовлення**

<b>Дата отримання заявки</b>	12.12.2012	<b>Штрих-код</b>	0340814004197970	 <small>Виправлення технічних помилок у Поземельній книзі та (або) у розділах Книги записів</small>	<input type="button" value="Відкрити шаблон"/> <input type="button" value="Змінити шаблон"/>
<b>Номер заявки</b>	3В-458650000072011	<b>Код запису</b>			<input type="button" value="Друк замовлення"/> <input type="button" value="Підключення XML"/> <input type="button" value="Перевірка XML"/> <input type="button" value="Протокол перевірки"/> <input type="button" value="Імпорт XML"/> <input type="button" value="Зв'язок з ділянкою"/> <input type="button" value="Параметри ділянки"/> <input type="button" value="Визначення кад. №"/> <input type="button" value="Витяг з реєстрів"/> <input type="button" value="Поземельна книга"/> <input type="button" value="Книга записів"/>  <input type="button" value="Перевірка кад. №&lt;br/&gt;на регіональному&lt;br/&gt;сервері"/>  <input type="button" value="✓ Зберегти"/> <input type="button" value="✗ Скасувати"/>
<b>Область</b>	Автономна Республіка Крим	<b>Рада</b>	Штормівська сільська рада		
<b>Район</b>	Сакський район	<b>Нас. пункт</b>			

Замовлення | 
 Замовник | 
 Суб'єкти права | 
 Земельна ділянка | 
 Послуги | 
 Документи | 
 Звернення | 
 Перевірки | 
 Витяг | 
 Рахунки | 
 Поземельна книга | 
 Книга записів

<b>Відділ Держкомзему</b>	Міськрайонне управління Держкомзему в м. Саки і Сакському районі АРК			<small>Виправлення технічних помилок у Поземельній книзі та (або) у розділах Книги записів</small>
<b>Прийняв заявку</b>	Северенчук Сергій Васильович			
<b>Дата підписання</b>	<input checked="" type="checkbox"/>	12.12.2012		
<b>Дата перевірки</b>	<input checked="" type="checkbox"/>	28.09.2011	(Держземагенством)	
<b>Вид замовника</b>	фізична особа			
<b>Вид замовлення</b>	Виправлення технічних помилок у Поземельній книзі та (або) у розділах Книги записів			
<b>Срок виконання</b>	10			
<b>Передано в роботу</b>	<input type="checkbox"/>	28.09.2011	(регіональною філією Центра ДЗК)	
<b>Дата перевірки</b>	<input checked="" type="checkbox"/>	12.12.2012	(регіональною філією Центра ДЗК)	
<b>Дата виконання</b>	<input checked="" type="checkbox"/>	12.12.2012		
<b>Статус замовлення</b>	Внесено			
<b>Стан замовлення</b>	Виконано			
<b>Маркер замовлення</b>	255			

**Додаткова інформація**

Замовлення | 
 Протокол зв'язку

Повідомте про це Центр ДЗК, як вказано в **пункті 24**.

Після збереження замовлення, воно зафарбується синім. Натисніть ще раз **Внести дані на регіональний сервер**, щоб передати зміни.

**Замовлення виконано**

**Для філії Центру ДЗК**

**Щоб отримати нові замовлення або зміни в них, потрібно оновити список замовлень. Для цього достатньо натиснути одну із кнопок упорядкування. В даному випадку отримали від Держземагенства нове замовлення.**

Якщо Ви впевнені в отриманні замовлення, але його не бачите, зніміть «галочку» у верхній панелі фільтр за проміжок часу, запитайте у відповідальної особи щодо передачі замовлення в роботу або у вікні «Адміністрування» видаліть правило «*Перегляд тільки переданих в роботу заказів*» для потрібної групи користувачів.

gis Геодезична Інформаційна Система 6.1.3.9 Центр ДЗК - [Облік фінансового забезпечення]

Замовлення Рахунки та угоди Платіжні доручення Податкові накладні Пошук Вибір Друк Списки Імпорт Експорт Вікна ?

Участок Автономна Республіка Крим, Сакський район, Штормівська сільсь Кад.номер 0124388800:03:001:0728

Фільтр списку замовлень  
з дати 21.09.2011 по дату 28.09.2011

Замовлення Рахунки та угоди Платіжні доручення Податкові накладні

Кадастровий номер	Номер	Створено	Підписано	Передано в роботу	Перевірено	Виконано	Стан
0124388800:03:001:0728	ЗВ-458650000062011	23.09.2011	23.09.2011				Форм
0124388800:03:001:0728	ЗВ-458650000072011	28.09.2011	28.09.2011				Друк

Коментар що-до замовлення

Стан замовлення - Друк аркушів Поземельної книги та (або) Книги записів  
Крок виконується підрозділом Держземагенства  
Строк виконання кроку 2 робочі доби



Оберіть потрібне замовлення та двічі клацніть на ліву кнопку мишки (або на праву кнопку мишки і виберіть *Змінити*), щоб відобразити його параметри.

Geodesic Information System 6.1.3.9 Центр ДЗК - [Облік фінансового забезпечення]

Замовлення Рахунки та угоди Платіжні доручення Податкові накладні Пошук Відбір Друк Списки Імпорт Експорт Вікна ?

Участок Автономна Республіка Крим, Сакський район, Штормівська сільсь Кад.номер 0124388800:03:001:0728

Фільтр сп з дати 21.09

Кадастровий номер	Номер	Створено	Підписано	Передано в роботу	Перевірено	Виконано
0124388800:03:001:0728	38-458650000062011	23.09.2011	23.09.2011			
0124388800:03:001:0728	38-458650000072011	28.09.2011	28.09.2011			


Коментар що-до замовлення

Стан замовлення - Друк аркушів  
Поземельної книги та (або) Книги  
записів  
Крок виконується підрозділом  
Держгеокадастра  
Строк виконання кроку 2 робочі доби

Зв'язок з сервером

## Параметри замовлення можна як переглядати, так і редагувати.


Параметри замовлення


<b>Дата отримання заявки</b>	28.09.2011	<b>Штрих-код</b>	0340814004197970		Виправлення технічних помилок у Поземельній книзі та (або) у розділах Книги записів
<b>Номер заявки</b>	38-458650000072011	<b>Код запису</b>			

**Область** Автономна Республіка Крим      **Рада** Штормівська сільська рада

**Район** Сакський район      **Нас. пункт**

Замовлення | Замовник | Суб'єкти права | Земельна ділянка | Послуги | Документи | Звернення | Перевірки | Витяг | Рахунки | Поземельна книга | Книга записів

**Відділ Держкомзему** Миськрайонне управління Держкомзему в м. Саки і Сакському районі АРК 

**Прийняв заявку** Северенчук Сергій Васильович 

**Дата підписання**  28.09.2011

**Дата перевірки**  28.09.2011 (Держземагенством)

**Вид замовника** фізична особа

**Вид замовлення** Виправлення технічних помилок у Поземельній книзі та (або) у розділах Книги записів

**Срок виконання** 10


**Передано в роботу**  28.09.2011 (регіональною філією Центра ДЗК)

**Дата перевірки**  28.09.2011 (регіональною філією Центра ДЗК)

**Дата виконання**  28.09.2011

**Статус замовлення** Не перевірено

**Стан замовлення** Друк аркушів Поземельної книги та (або) Книги записів

**Маркер замовлення** 255 

**Додаткова інформація**

Замовлення | Протокол зв'язку

Відкрити шаблон

Змінити шаблон

Друк замовлення

Підключення XML

Перевірка XML

Протокол перевірки

Імпорт XML

Зв'язок з ділянкою

Параметри ділянки

Визначення кад. №

Витяг з реєстрів

Поземельна книга

Книга записів

Перевірка кад. №  
на регіональному  
сервері

Зберегти

Скасувати

## Перелік документів можна переглянути на вкладці “Документи”.

Параметри замовлення

Дата отримання заявки 22.09.2011 Штрих-код 0340808004391462  
 Номер заявки 3В-458650000032011 Код запису


Область Автономна Республіка Крим Рада Штормівська сільська рада  
 Район Сакський район Нас. пункт

Заява про державну реєстрацію права власності на підставі цивільно-правового договору або свідоцтва про право на спадщину

Замовлення | Замовник | Суб'єкти права | Земельна ділянка | Послуги | **Документи** | Звернення | Перевірки | Витяг | Рахунки | Поземельна книга | Книга записів

Вид документу	Дата	Номер
документ, що посвідчує повноваження діяти від імені особи		
довідка про присвоєння ідентифікаційного номера/коду		
документ про внесення плати за надання послуг		
документ, що підтверджує право спадкоємця на земельну ділянку		
цивільно-правовий договір про відчуження земельної ділянки		
державний акт на право власності на земельну ділянку		

Відділ для зображень



Замовлення | **Протокол зв'язку**

Відкрити шаблон  
 Змінити шаблон  
 Друк замовлення  
 Підключення XML  
 Перевірка XML  
 Протокол перевірки  
 Імпорт XML  
 Зв'язок з ділянкою  
 Визначення кад. №  
 Витяг з реєстрів  
 Поземельна книга  
 Книга записів  
 Перевірка кад. № на регіональному сервері  
 Зберегти  
 Скасувати

Наступним кроком необхідно сформувати змінений аркуш Поземельної книги та (або) Книгу записів.  
Для цього потрібно перейти на відповідну вкладку “Поземельна книга”.

Параметри замовлення

Дата отримання заявки 28.09.2011 Штрих-код 0340814004197970  
Номер заявки 3В-458650000072011 Код запису

Область Автономна Республіка Крим Рада Штормівська сільська рада  
Район Сакський район Нас. пункт

Виправлення технічних помилок у Поземельній книзі та (або) у розділах Книги записів

Відкрити шаблон  
Змінити шаблон

Замовлення | Замовник | Суб'єкти права | Земельна ділянка | Послуги | Документи | Звернення | Перевірки | Витяг | Рахунки | **Поземельна книга** | Книга записів

Друк замовлення  
Підключення XML  
Перевірка XML  
Протокол перевірки  
Імпорт XML  
Зв'язок з ділянкою  
Параметри ділянки  
Визначення кад. №  
Витяг з реєстрів  
Поземельна книга  
Книга записів  
Перевірка кад. № на регіональному сервері

Номер бланку	Реєстраційний номер	Дата відкриття	Дата закриття
КР 012438885		23.09.2011	

Створити  
Змінити  
Видалити

Зберегти  
Скасувати

Замовлення | Протокол зв'язку

Для того, щоб створити розділ, нажміть правою кнопкою миші на порожньому списку.

Изменение поземельной книги

Регистрационный номер  Создан 20.09.2011 15:14:18 Изменён

**Серия и номер** KP 012438885

Дата документа 20.09.2011

Дата регистрации

Орган земельных ресурсов 5 Міський районне управління Держкомзему в м. Саки і Сакському районі АІ

представитель 6 Асанова І. А.

**Открытие поземельной книги**

дата открытия 20.09.2011

организация 5 Міський районне управління Держкомзему в м. Саки і Сакському районі АІ

представитель 6 Асанова І. А.

комментарии

**Закрытие поземельной книги**

дата закрытия

организация

представитель

причина закрытия

комментарии

**Список разделов поземельной книги**

№	Дата регистрации	Регистр. №	№ формы	№ листа
001	20.09.2011			
002	20.09.2011			
003	20.09.2011	888000300107		
004	20.09.2011	888000300107		
005	20.09.2011	888000300107		

Создать  
Изменить  
Удалить  
Создать все разделы

Сохранить Отменить

Для того, щоб внести дані до розділу Поземельної книги, двічі натисніть на ліву кнопку миші на відповідному розділі або правою кнопкою «Змінити».

Создание поземельной книги

Регистрационный номер  Создан 06.09.2011 16:06:58 Изменён

**Серия и номер** КР

Дата документа

Дата регистрации

Орган земельных ресурсов 5 Міськрайонне управління Держкомзему в м. Саки і Сакському районі АІ

представитель 6 Асанова І. А.

**Открытие поземельной книги**

дата открытия

организация 5 Міськрайонне управління Держкомзему в м. Саки і Сакському районі АІ

представитель 6 Асанова І. А.

комментарии

**Закрытие поземельной книги**

дата закрытия

организация

представитель

причина закрытия

комментарии

**Список разделов поземельной книги**

№	Дата регистрации	Регистр. №	№ формы	№ листа
001	06.09.2011			
002	06.09.2011			
003	06.09.2011	888000300107		
004	06.09.2011			
005	06.09.2011			

Создать  
Изменить  
Удалить  
Создать все разделы

Сохранить Отменить

Внесіть відповідні дані до зміненого розділу та збережіть. Зверніть увагу на те, як потрібно розташувати власників, якщо це необхідно.

Изменение раздела поземельной книги

Номер по порядку: 003

Раздел поземельной книги: Розділ 3. Земельна ділянка. Право власності, постійного користування

Регистрационный номер: 0124388800030010728312

Дата документа: 20.09.2011

Номер документа: 1

Номер страницы: 3

Орган земельных ресурсов: 5 Міськрайонне управління Держкомзему в м. Саки і Сакському районі АІ

представитель: 6 Асанова І. А.

С записью ознакомлен: Северенчук Сергій Васильович

Документ: 737 - рішення сесії штурмівської сільської ради

Государственный акт: FT12345678

Субъекты для которых возникает право	Субъекты для которых прекращается право
▶ Лисенко Галина Михайлівна	▶ Северенчук Сергій Васильович

Сохранить Отменить

Для того, щоб змінити Книгу записів, потрібно перейти на вкладку Книги записів та створити/змінити відповідний запис.

Параметри замовлення

Дата отримання заявки 28.09.2011 Штрих-код 0340814004197970  
Номер заявки 38-458650000072011 Код запису

Область Автономна Республіка Крим Рада Штормівська сільська рада  
Район Сакський район Нас. пункт

Виправлення технічних помилок у  
Поземельній книзі та (або) у розділах Книги  
записів

Замовлення | Замовник | Суб'єкти права | Земельна ділянка | Послуги | Документи | Звернення | Перевірки | Витяг | Рахунки | Поземельна книга | **Книга записів**

Номер книги	Дата відкриття	Дата закриття	Номер запису	Кадастровий номер	Адреса земельної ділянки
1			000001	0124388800:03:001:0728	Крим, Сакський район, Штормівська сільська
▶ 123456			000002	0124388800:03:001:0728	Крим, Сакський район, Штормівська сільська
123456			000003	0124388800:03:001:0728	Крим, Сакський район, Штормівська сільська

Правою кнопкою миші

Відкрити шаблон  
Змінити шаблон  
Друк замовлення  
Підключення XML  
Перевірка XML  
Протокол перевірки  
Імпорт XML  
Зв'язок з ділянкою  
Параметри ділянки  
Визначення кад. №  
Витяг з реєстрів  
Поземельна книга  
Книга записів  
Перевірка кад. №  
на регіональному сервері  
Зберегти  
Скасувати

Замовлення | **Протокол зв'язку**




Деякі параметри будуть заповненні автоматично, інші ви можете скоректувати самостійно. Після змін не забудьте натиснути кнопку *Сохранить*

Изменение записи в книге регистрации

Книга регистрации 1

Номер книги	<input type="text" value="1"/>
Номер записи	<input type="text" value="000002"/>
Номер листа	<input type="text" value="0000002"/>
Номер бланка	<input type="text" value="КР-012438885"/>
Кадастровый номер	<input type="text" value="0124388800:03:001:0728"/>
Адрес земельного участка	по книге Автономна Республіка Крим, Сакський район, Штормівська сільська ра полный Автономна Республіка Крим, Сакський район, Штормівська сільська ра
ФИО	<input type="text"/>
Индивидуальный номер	<input type="text"/>
Адрес проживания	по книге <input type="text"/> полный <input type="text"/>
Площадь, кв.м	<input type="text" value="1602,83"/>
Целевое назначение	<input type="text"/>
Наименование органа	<input type="text"/>
Дата принятия документа	<input type="text"/>
Номер документа	<input type="text"/>
Госакт серия и номер	<input type="text" value="FT12345678"/>
Дата регистрации	<input type="text"/>
Номер регистрации	<input type="text" value="012438885000002"/>
Предприятие-регистратор	<input type="text" value="Міськрайонне управління Держкомзему в м. Саки і Сакському райо"/>
Регистратр	<input type="text" value="Северенчук Сергій Васильович"/>
Дата выдачи документа	<input type="text"/>
Номер при отчуждении	<input type="text"/>



Перейдіть на вкладку *Замовлення* і поставте дату *Передане в роботу* і дату перевірки регіональною філією в полі *Дата перевірки*.

Збережіть замовлення. Наступні дії виконує Держземагенство.

**Параметри замовлення**

<b>Дата отримання заявки</b>	28.09.2011	<b>Штрих-код</b>	0340814004197970
<b>Номер заявки</b>	ЗВ-458650000072011	<b>Код запису</b>	

<b>Область</b> Автономна Республіка Крим	<b>Рада</b> Штормівська сільська рада
<b>Район</b> Сакський район	<b>Нас. пункт</b>

Замовлення | Замовник | Суб'єкти права | Земельна ділянка | Послуги | Документи | Звернення | Перевірки | Витяг | Рахунки | Поземельна книга | Книга записів

<b>Відділ Держкомзему</b> Міськрайонне управління Держкомзему в м. Саки і Сакському районі АРК	Виправлення технічних помилок у Поземельній книзі та (або) у розділах Книги записів
<b>Прийняв заявку</b> Северенчук Сергій Васильович	Виправлення технічних помилок у Поземельній книзі та (або) у розділах Книги записів

<b>Дата підписання</b>	28.09.2011	
<b>Дата перевірки</b>	28.09.2011	(Держземагенством)
<b>Вид замовника</b>	фізична особа	
<b>Вид замовлення</b>	Виправлення технічних помилок у Поземельній книзі та (або) у розділах Книги записів	
<b>Срок виконання</b>	10	

<b>Передано в роботу</b>	28.09.2011	(регіональною філією Центра ДЗК)
<b>Дата перевірки</b>	28.09.2011	(регіональною філією Центра ДЗК)
<b>Дата виконання</b>	28.09.2011	
<b>Статус замовлення</b>	Не перевірено	
<b>Стан замовлення</b>	Друк аркушів Поземельної книги та (або) Книги записів	
<b>Маркер замовлення</b>	255	

**Додаткова інформація**

Замовлення | Протокол зв'язку

	Відкрити шаблон
	Змінити шаблон
	Друк замовлення
	Підключення XML
	Перевірка XML
	Протокол перевірки
	Імпорт XML
	Зв'язок з ділянкою
	Параметри ділянки
	Визначення кад. №
	Витяг з реєстрів
	Поземельна книга
	Книга записів
	Перевірка кад. № на регіональному сервері
	<b>✓ Зберегти</b>
	✗ Скасувати

**Після цього Агенство виконає повторну перевірку листів Поземельної книги або Книги записів, проставить дату виконання, в разі відсутності зауважень.**

The logo features the letters 'GIS' in a bold, red, serif font. Behind the letters is a large, light blue, three-dimensional graphic element that resembles a stylized '6' or a curved shape, possibly representing a globe or a map projection.

*XML*  
ПІДТРИМКА